

ООО «Строительно-земельный центр»

**Проект межевания территории для строительства объекта: «Строительство
автомобильной дороги «Восточный обход г. Медногорска в Оренбургской
области»**

150-01/01-2019ю

Раздел 1. «Проект межевания территории. Графическая часть».

г. Оренбург, 2021

ООО «Строительно-земельный центр»

УТВЕРЖДЕНО
Распоряжением Министерства строительства,
жилищно-коммунального и дорожного
хозяйства Оренбургской области

от «___» _____ 20__ г. №___

СОГЛАСОВАНО:

_____/_____/

«___» _____ 20__ года

**Проект межевания территории для строительства объекта: «Строительство
автомобильной дороги «Восточный обход г. Медногорска в Оренбургской
области»**

150-01/01-2019ю

Раздел 1. «Проект межевания территории. Графическая часть».

Директор
ООО «Строительно-земельный центр»

Третьякова Н.В.

г. Оренбург, 2021

СОСТАВ ПРОЕКТА МЕЖЕВАНИЯ ТЕРРИТОРИИ:

ОСНОВНАЯ ЧАСТЬ ПРОЕКТА МЕЖЕВАНИЯ ТЕРРИТОРИИ

Раздел 1. «Проект межевания территории. Графическая часть».

<i>№ п/п</i>	<i>Наименование</i>	<i>Масштаб</i>	<i>Листов</i>
1	Общая схема проекта межевания территории.	-	1
2	Чертеж межевания территории.	1:2000	28
3	Чертеж межевания территории с отображением границ образуемых (изменяемых) земельных участков, в отношении которых предполагается изъятие для государственных нужд.	1:25000	17

Раздел 2. «Проект межевания территории. Текстовая часть».

МАТЕРИАЛЫ ПО ОБОСНОВАНИЮ ПРОЕКТА МЕЖЕВАНИЯ ТЕРРИТОРИИ

Раздел 3. «Материалы по обоснованию проекта межевания территории. Графическая часть».

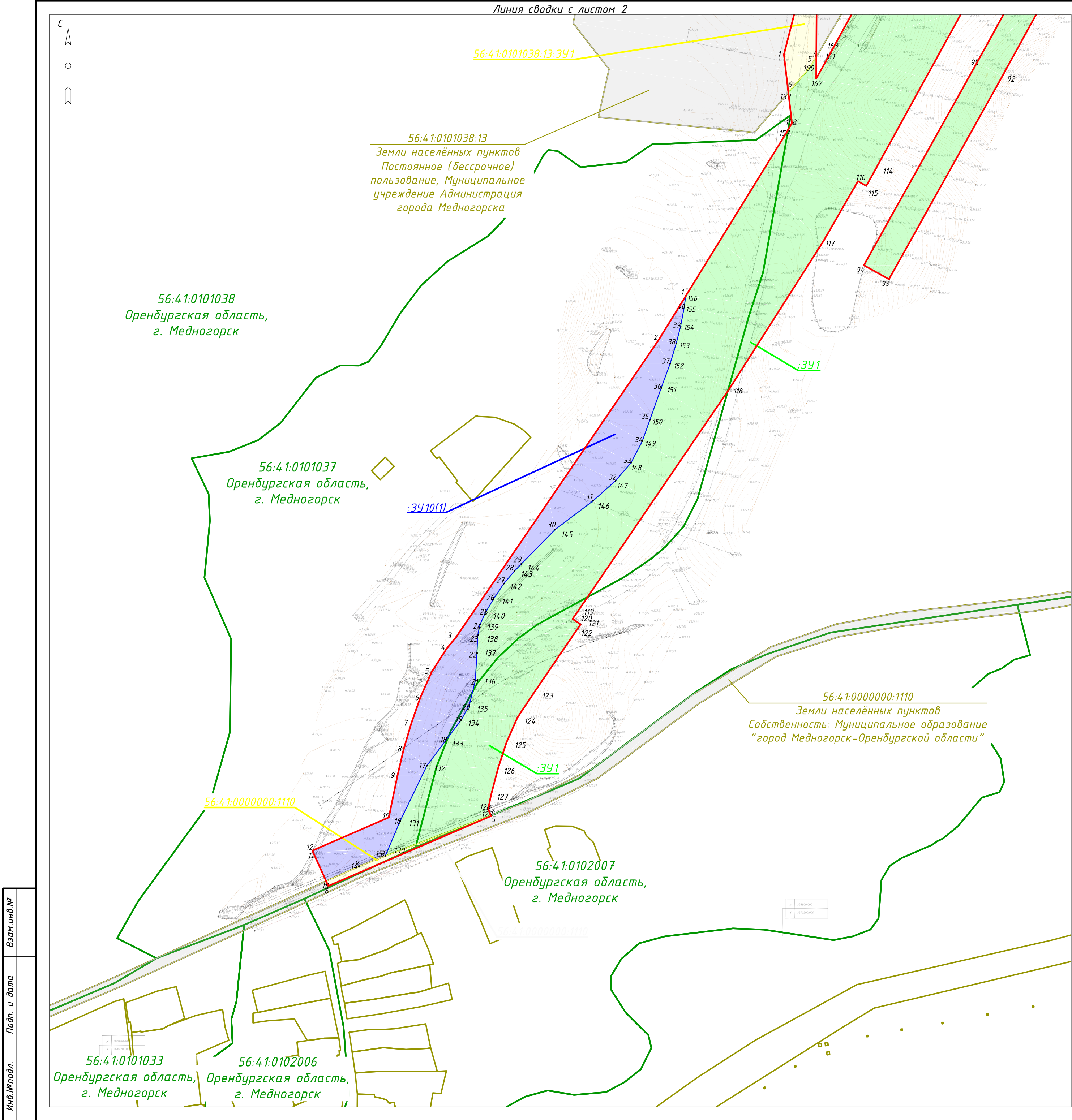
<i>№ п/п</i>	<i>Наименование</i>	<i>Масштаб</i>	<i>Листов</i>
1	Чертеж материалов по обоснованию проекта межевания территории.	1:2000	28

Раздел 4. «Материалы по обоснованию проекта межевания территории. Пояснительная записка».

СОДЕРЖАНИЕ

Раздел 1. «Проект межевания территории. Графическая часть».

<i>№ п/п</i>	<i>Наименовани</i>	<i>Масштаб</i>	<i>Листов</i>
1	Общая схема проекта межевания территории.	-	1
2	Чертеж межевания территории.	1:2000	28
3	Чертеж межевания территории с отображением границ образуемых (изменяемых) земельных участков, в отношении которых предполагается изъятие для государственных нужд.	1:25000	17



С

Схема сводки листов

Примечания:
В соответствии с правилами землепользования и застройки городского округа город Медногорск земельные участки общего пользования с кодами видов разрешенного использования 12.0.1 – 12.0.2 не регламентируются для минимальных отступов от границ земельных участков в целях определения мест допустимого размещения зданий, строений, сооружений, за пределами которых запрещено строительство зданий, строений, сооружений и максимальный процент застройки в границах земельного участка, определяемый как отношение суммарной площади земельного участка, которая может быть застроена, ко всей площади земельного участка равна 100%.
Границы земельных участков, образование которых предусмотрено схемой расположения земельного участка или земельных участков на кадастровом плане территории, срок действия которой не истек, отсутствуют. Координаты и площади образуемых земельных участков отражены в разделе 2.
Существующие сервитуты отсутствуют.
Границы существующих элементов планировочной структуры отсутствуют.

Условные обозначения	
	– красные линии, утвержденные в составе проекта планировки территории
	– граница кадастрового квартала согласно сведений ЕГРН
	– номер кадастрового квартала согласно сведений ЕГРН
	– граница земельного участка согласно сведений ЕГРН
	– кадастровый номер земельного участка согласно сведений ЕГРН
	– номера характерных точек образуемых земельных участков
	– образуемые земельные участки для строительства и эксплуатации проектируемой автомобильной дороги из земель, право собственности на которые не разграничено
	– образуемые земельные участки, в отношении которых предполагается изъятие для государственных нужд, находящиеся в собственности
	– образуемые земельные участки, после процедуры изъятия для государственных нужд (в собственности, остаток)
	– образуемые земельные участки в постоянное пользование из земельных участков, прошедших процедуру государственного кадастрового учета ранее (без изъятия для государственных нужд)
	– земельные участки в измененных границах, прошедшие процедуру государственного кадастрового учета ранее, находящиеся в муниципальной собственности, собственности Оренбургская область, постоянное (бессрочное) пользование (без изъятия для государственных нужд, остаток)
	– образуемые земельные участки, расположенные в границах прибрежной защитной полосы водного объекта
	– образуемые земельные участки, в отношении которых предполагается изъятие для государственных нужд, находящиеся в государственной собственности, муниципальной собственности и предоставленные на праве аренды
	– земельные участки в измененных границах, прошедшие процедуру государственного кадастрового учета ранее, находящиеся в государственной собственности, муниципальной собственности и предоставленные на праве аренды (остаток)
	– образуемые части земельных участков, в отношении которых предполагается установление публичного сервитута
	– Граница земельного участка, в отношении которого предполагается установление публичного сервитута
	– условные номера образуемых земельных участков для строительства и эксплуатации проектируемой автомобильной дороги из земель, право собственности на которые не разграничено
	– условные номера образуемых земельных участков, в отношении которых предполагается изъятие для государственных нужд, в том числе возможные способы их образования
	– условные номера образуемых земельных участков, в отношении которых предполагается изъятие для государственных нужд, в том числе возможные способы их образования (остаток)
	– условные номера образуемых земельных участков в постоянное пользование из земельных участков, прошедших процедуру государственного кадастрового учета ранее (без изъятия для государственных нужд)
	– номера изменяемых земельных участков прошедших процедуру государственного кадастрового учета ранее (без изъятия для государственных нужд)
	– условные номера образуемых земельных участков, расположенных в границах прибрежной защитной полосы водного объекта
	– условные номера образуемых земельных участков, в отношении которых предполагается изъятие для государственных нужд, находящихся в государственной собственности (аренда)
	– кадастровые номера земельных участков прошедших процедуру государственного кадастрового учета ранее, раздел которых будет осуществлен, с сохранением в измененных границах
	– условные номера образуемых частей земельных участков
	– номер земельного участка, в отношении которых предполагается установление публичного сервитута

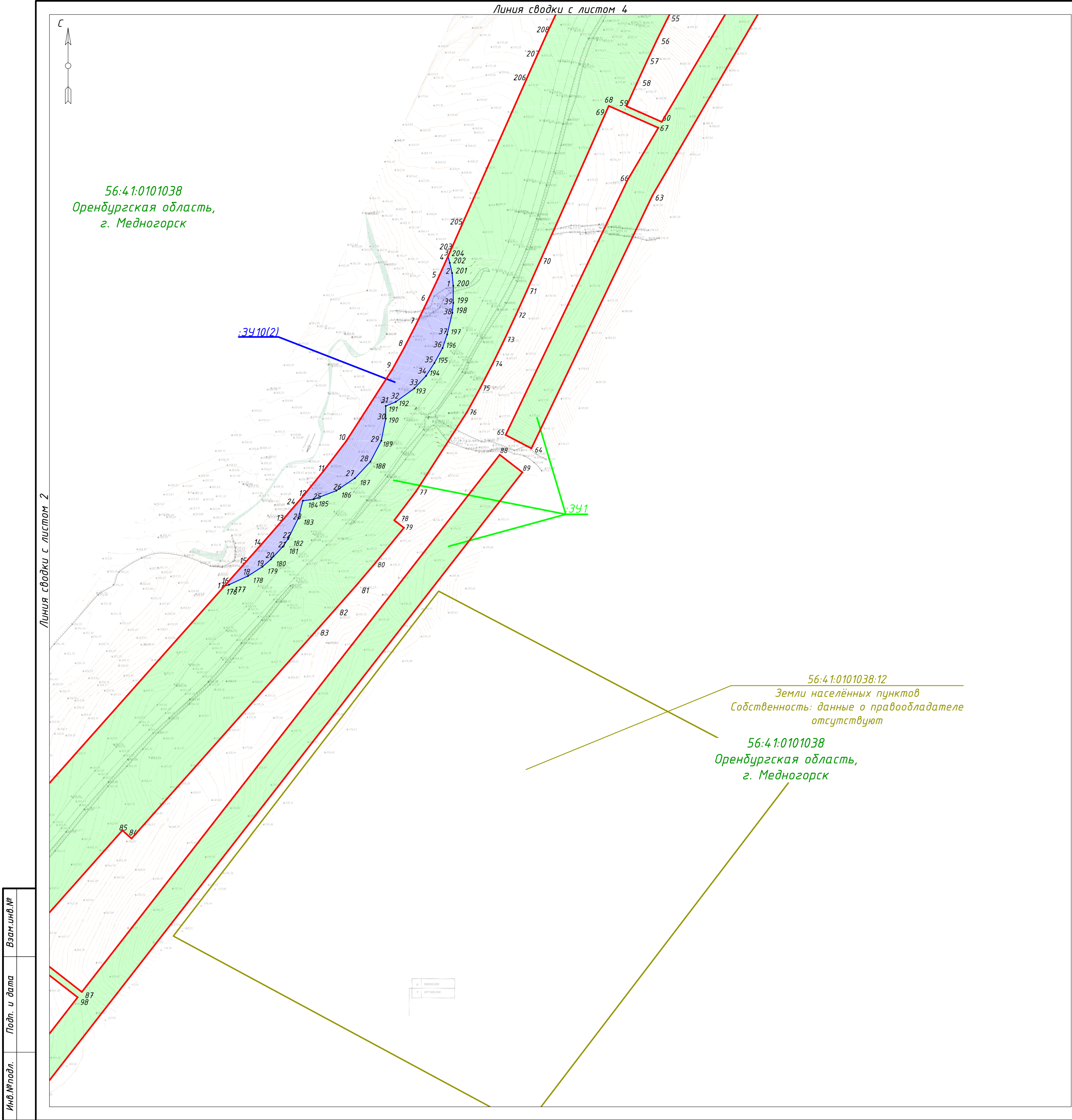
150–01/01–2019 ю.01					
Проект межевания территории для строительства объекта: «Строительство автомобильной дороги «Восточный обход г. Медногорска в Оренбургской области»					
Изм.	Кол. уч.	Лист	№ док.	Подп.	Дата
Проверил	Третьякова				01.21
Разработал	Мачнев				01.21

Основная часть проекта межевания территории. Графическая часть	Стадия	Лист	Листов
	П	1	28

Чертеж межевания территории

М 1:2000

000 «Строительно-земельный центр»



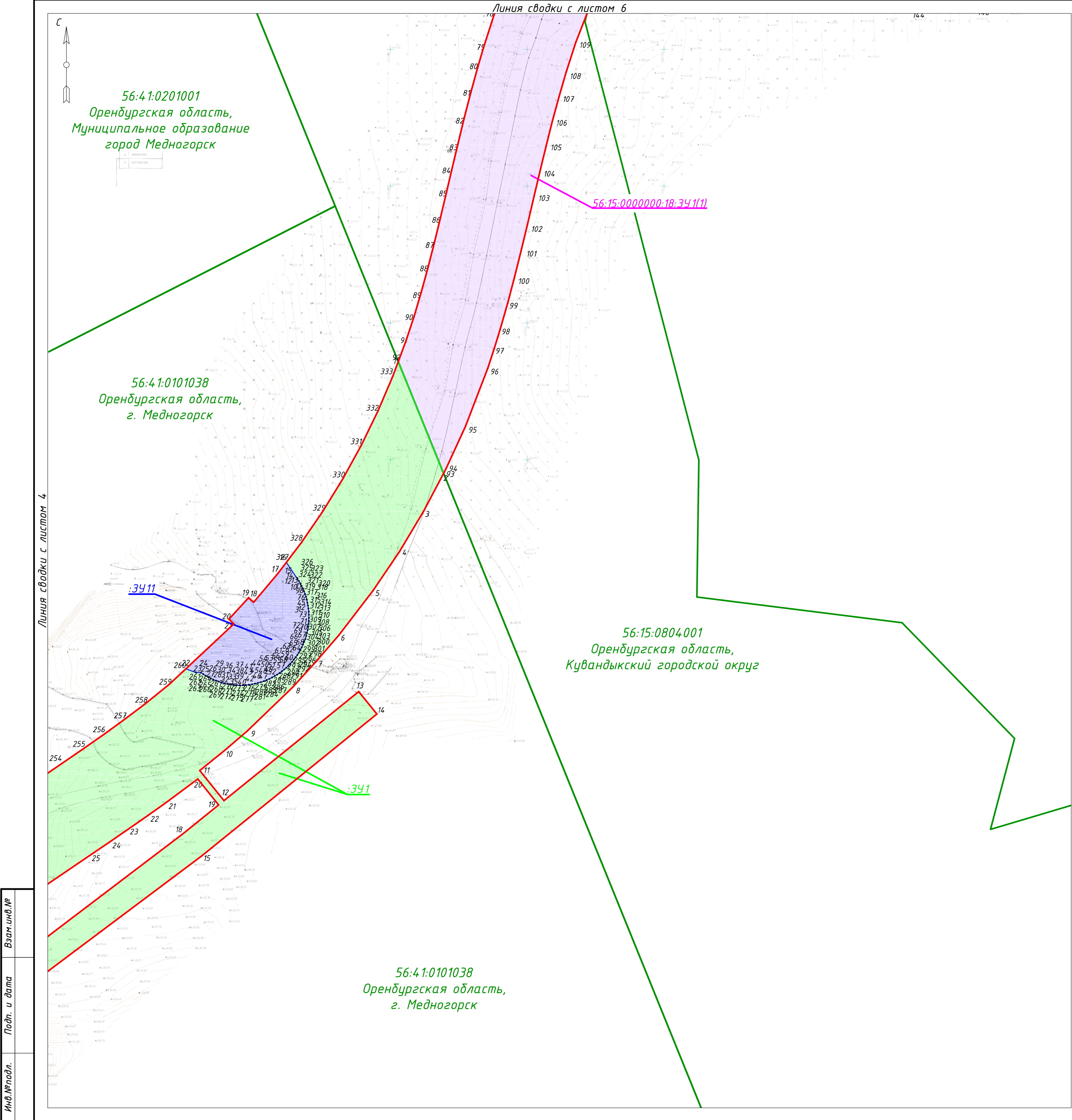
С

Схема сводки листов

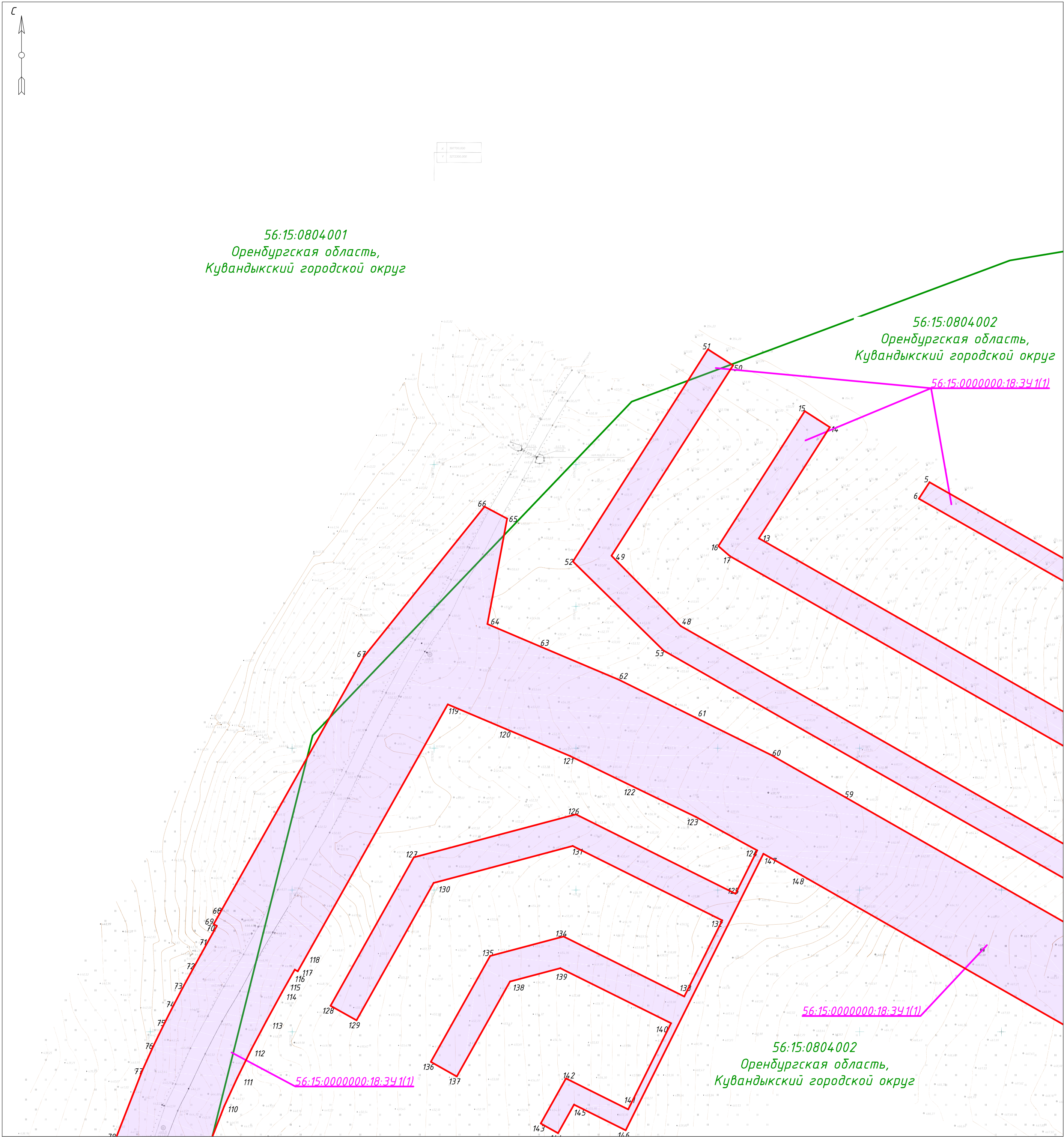
Примечания:
В соответствии с правилами землепользования и застройки городского округа город Медногорск земельные участки общего пользования с кодами видов разрешенного использования 12.0.1 – 12.0.2 не регламентируются для минимальных отступов от границ земельных участков в целях определения мест допустимого размещения зданий, строений, сооружений, за пределами которых запрещено строительство зданий, строений, сооружений и максимальный процент застройки в границах земельного участка, определяемый как отношение суммарной площади земельного участка, которая может быть застроена, ко всей площади земельного участка равна 100%. Границы земельных участков, образование которых предусмотрено схемой расположения земельного участка или земельных участков на кадастровом плане территории, срок действия которой не истек, отсутствуют. Координаты и площади образуемых земельных участков отражены в разделе 2. Существующие сервитуты отсутствуют. Границы существующих элементов планировочной структуры отсутствуют.

Условные обозначения	
	– красные линии, утвержденные в составе проекта планировки территории
	– граница кадастрового квартала согласно сведений ЕГРН
	– номер кадастрового квартала согласно сведений ЕГРН
	– граница земельного участка согласно сведений ЕГРН
	– кадастровый номер земельного участка согласно сведений ЕГРН
	– номера характерных точек образуемых земельных участков
	– образуемые земельные участки для строительства и эксплуатации проектируемой автомобильной дороги из земель, право собственности на которые не разграничено
	– образуемые земельные участки, в отношении которых предполагается изъятие для государственных нужд, находящиеся в собственности
	– образуемые земельные участки, после процедуры изъятия для государственных нужд (в собственности, остаток)
	– образуемые земельные участки в постоянное пользование из земельных участков, прошедших процедуру государственного кадастрового учета ранее (без изъятия для государственных нужд)
	– Земельные участки в измененных границах, прошедшие процедуру государственного кадастрового учета ранее, находящиеся в муниципальной собственности, собственности Оренбургская область, постоянное (бессрочное) пользование (без изъятия для государственных нужд, остаток)
	– образуемые земельные участки, расположенные в границах прибрежной защитной полосы водного объекта
	– образуемые земельные участки, в отношении которых предполагается изъятие для государственных нужд, находящиеся в государственной собственности, муниципальной собственности и предоставленные на праве аренды
	– Земельные участки в измененных границах, прошедшие процедуру государственного кадастрового учета ранее, находящиеся в государственной собственности, муниципальной собственности и предоставленные на праве аренды (остаток)
	– образуемые части земельных участков, в отношении которых предполагается установление публичного сервитута
	– Граница земельного участка, в отношении которого предполагается установление публичного сервитута
	– условные номера образуемых земельных участков для строительства и эксплуатации проектируемой автомобильной дороги из земель, право собственности на которые не разграничено
	– условные номера образуемых земельных участков, в отношении которых предполагается изъятие для государственных нужд, в том числе возможные способы их образования
	– условные номера образуемых земельных участков, в отношении которых предполагается изъятие для государственных нужд, в том числе возможные способы их образования (остаток)
	– условные номера образуемых земельных участков в постоянное пользование из земельных участков, прошедших процедуру государственного кадастрового учета ранее (без изъятия для государственных нужд)
	– номера изменяемых земельных участков прошедших процедуру государственного кадастрового учета ранее (без изъятия для государственных нужд)
	– условные номера образуемых земельных участков, расположенных в границах прибрежной защитной полосы водного объекта
	– условные номера образуемых земельных участков, в отношении которых предполагается изъятие для государственных нужд, находящихся в государственной собственности (аренда)
	– кадастровые номера земельных участков прошедших процедуру государственного кадастрового учета ранее, раздел которых будет осуществлен, с сохранением в измененных границах
	– условные номера образуемых частей земельных участков
	– номер земельного участка, в отношении которых предполагается установление публичного сервитута

							150–01/01–2019 ю.01		
							Проект межевания территории для строительства объекта: «Строительство автомобильной дороги «Восточный обход г. Медногорска в Оренбургской области»		
Изм.	Кол. уч.	Лист	№ док.	Подп.	Дата				
						Основная часть проекта межевания территории. Графическая часть	Стадия	Лист	Листов
Проверил	Третьякова				01.21		п	з	28
						Чертеж межевания территории	000 «Строительно–земельный центр»		
Разработал	Мачнев				01.21				
							М 1:2000		



<div>С</div> <div>Схема сводки листов</div>					
<p>Примечания:</p> <p>В соответствии с правилами землепользования и застройки городского округа город Медногорск земельные участки общего пользования с кодами видов разрешенного использования 12.0.1 – 12.0.2 не регламентируются для минимальных отступов от границ земельных участков в целях определения мест допустимого размещения зданий, строений, сооружений, за пределами которых запрещено строительство зданий, строений, сооружений и максимальный процент застройки в границах земельного участка, определяемый как отношение суммарной площади земельного участка, которая может быть застроена, ко всей площади земельного участка равна 100%.</p> <p>Границы земельных участков, образование которых предусмотрено схемой расположения земельного участка или земельных участков на кадастровом плане территории, срок действия которой не истек, отсутствуют. Координаты и площади образуемых земельных участков отражены в разделе 2.</p> <p>Существующие сервитуты отсутствуют.</p> <p>Границы существующих элементов планировочной структуры отсутствуют.</p>					
Условные обозначения					
— красные линии, утвержденные в составе проекта планировки территории					
— граница кадастрового квартала согласно сведений ЕГРН					
00:00:0000000 — номер кадастрового квартала согласно сведений ЕГРН					
— граница земельного участка согласно сведений ЕГРН					
00:00:0000000.0 — кадастровый номер земельного участка согласно сведений ЕГРН					
01 — номера характерных точек образуемых земельных участков					
— Образуемые земельные участки для строительства и эксплуатации проектируемой автомобильной дороги из земель, право собственности на которые не разграничено					
— Образуемые земельные участки, в отношении которых предполагается изъятие для государственных нужд, находящиеся в собственности					
— Образуемые земельные участки, после процедуры изъятия для государственных нужд (в собственности, остаток)					
— Образуемые земельные участки в постоянное пользование из земельных участков, прошедших процедуру государственного кадастрового учета ранее (без изъятия для государственных нужд)					
— Земельные участки в измененных границах, прошедшие процедуру государственного кадастрового учета ранее, находящиеся в муниципальной собственности, собственности Оренбургская область, постоянное (бессрочное) пользование (без изъятия для государственных нужд, остаток)					
— Образуемые земельные участки, расположенные в границах прибрежной защитной полосы водного объекта					
— Образуемые земельные участки, в отношении которых предполагается изъятие для государственных нужд, находящиеся в государственной собственности, муниципальной собственности и предоставленные на праве аренды					
— Земельные участки в измененных границах, прошедшие процедуру государственного кадастрового учета ранее, находящиеся в государственной собственности, муниципальной собственности и предоставленные на праве аренды (остаток)					
— Образуемые части земельных участков, в отношении которых предполагается установление публичного сервитута					
— Граница земельного участка, в отношении которого предполагается установление публичного сервитута					
00:00:0000000.0.341 — условные номера образуемых земельных участков для строительства и эксплуатации проектируемой автомобильной дороги из земель, право собственности на которые не разграничено					
00:00:0000000.0.341 — условные номера образуемых земельных участков, в отношении которых предполагается изъятие для государственных нужд, в том числе возможные способы их образования					
00:00:0000000.0.342 — условные номера образуемых земельных участков, в отношении которых предполагается изъятие для государственных нужд, в том числе возможные способы их образования (остаток)					
00:00:0000000.0.341 — условные номера образуемых земельных участков в постоянное пользование из земельных участков, прошедших процедуру государственного кадастрового учета ранее (без изъятия для государственных нужд)					
00:00:0000000.0 — номера изменяемых земельных участков прошедших процедуру государственного кадастрового учета ранее (без изъятия для государственных нужд)					
00:00:0000000.0.341 — условные номера образуемых земельных участков, расположенных в границах прибрежной защитной полосы водного объекта					
00:00:0000000.0.341 — условные номера образуемых земельных участков, в отношении которых предполагается изъятие для государственных нужд, находящихся в государственной собственности (аренда)					
00:00:0000000.0 — кадастровые номера земельных участков прошедших процедуру государственного кадастрового учета ранее, раздел которых будет осуществлен, с сохранением в измененных границах					
00:00:0000000.0/чзч — условные номера образуемых частей земельных участков					
00:00:0000000.0 — номер земельного участка, в отношении которых предполагается установление публичного сервитута					
150–01/01–2019 ю.01					
Проект межевания территории для строительства объекта: «Строительство автомобильной дороги «Восточный обход г. Медногорска в Оренбургской области»					
Изм.	Кол. уч.	Лист	№ док.	Подп.	Дата
Основная часть проекта межевания территории. Графическая часть					
Проверил	Третьякова	Андрей	01.21	Стадия	
				П	Листов
				5	28
Чертеж межевания территории					
000 «Строительно–земельный центр»					
Разработал	Мачнев	Мачнев	01.21	М 1:2000	



С

Схема сводки листов

1

2

3

4

5

6

7

8

9

10

11

12

13

14

15

16

17

18

19

20

21

22

23

24

25

26

27

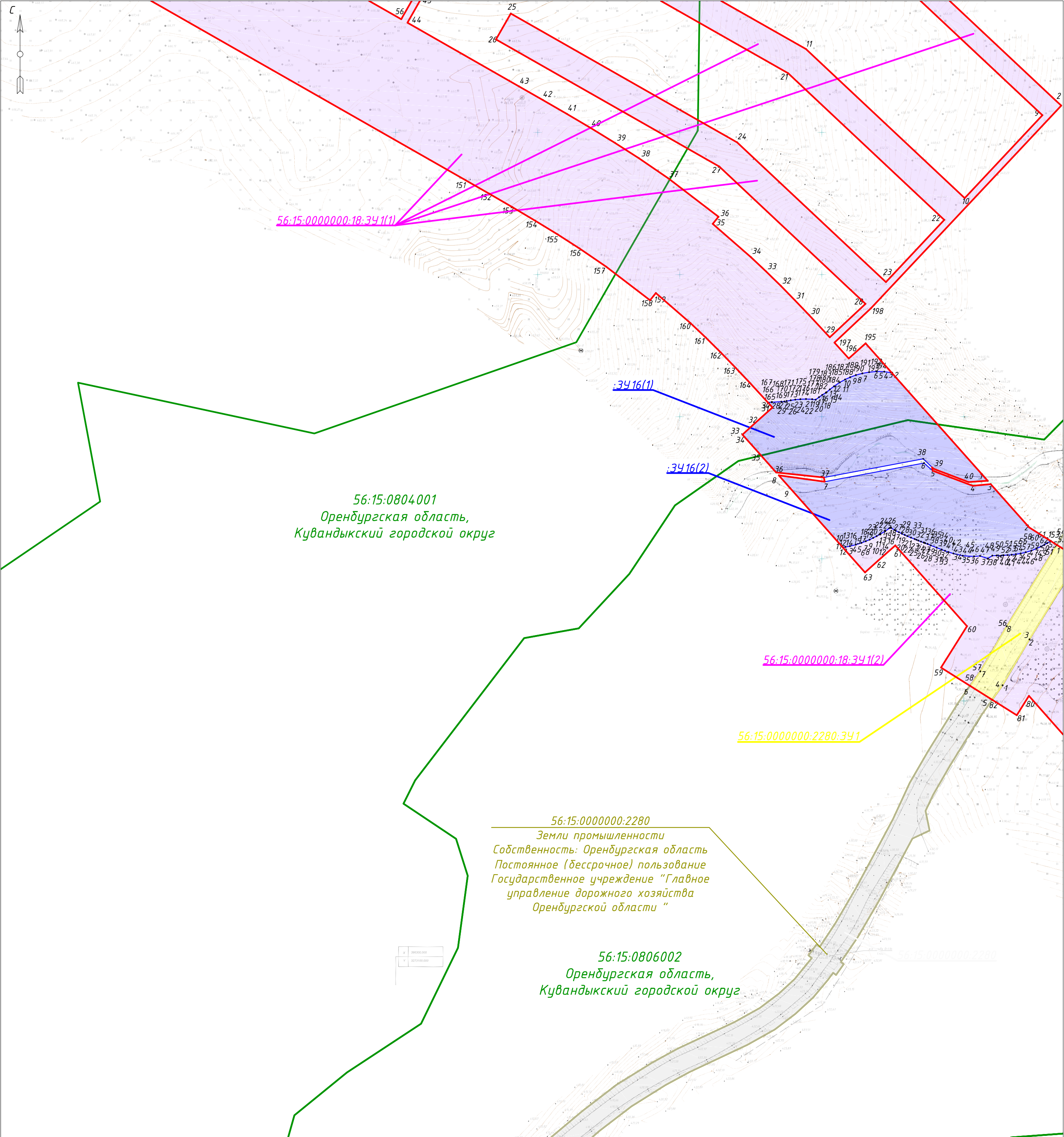
28

Примечания:
В соответствии с правилами землепользования и застройки городского округа город Медногорск земельные участки общего пользования с кодами видов разрешенного использования 12.0.1 – 12.0.2 не регламентируются для минимальных отступов от границ земельных участков в целях определения мест допустимого размещения зданий, строений, сооружений, за пределами которых запрещено строительство зданий, строений, сооружений и максимальный процент застройки в границах земельного участка, определяемый как отношение суммарной площади земельного участка, которая может быть застроена, ко всей площади земельного участка равна 100%.
Границы земельных участков, образование которых предусмотрено схемой расположения земельного участка или земельных участков на кадастровом плане территории, срок действия которой не истек, отсутствуют. Координаты и площади образуемых земельных участков отражены в разделе 2.
Существующие сервитуты отсутствуют.
Границы существующих элементов планировочной структуры отсутствуют.

Условные обозначения

<div></div>	– красные линии, утвержденные в составе проекта планировки территории
<div></div>	– граница кадастрового квартала согласно сведений ЕГРН
<div>00:00:0000000</div>	– номер кадастрового квартала согласно сведений ЕГРН
<div></div>	– граница земельного участка согласно сведений ЕГРН
<div>00:00:0000000.0</div>	– кадастровый номер земельного участка согласно сведений ЕГРН
<div>1</div>	– номера характерных точек образуемых земельных участков
<div></div>	– образуемые земельные участки для строительства и эксплуатации проектируемой автомобильной дороги из земель, право собственности на которые не разграничено
<div></div>	– образуемые земельные участки, в отношении которых предполагается изъятие для государственных нужд, находящиеся в собственности
<div></div>	– образуемые земельные участки, после процедуры изъятия для государственных нужд (в собственности, остаток)
<div></div>	– образуемые земельные участки в постоянное пользование из земельных участков, прошедших процедуру государственного кадастрового учета ранее (без изъятия для государственных нужд)
<div></div>	– Земельные участки в измененных границах, прошедшие процедуру государственного кадастрового учета ранее, находящиеся в муниципальной собственности, собственности Оренбургская область, постоянное (бессрочное) пользование (без изъятия для государственных нужд, остаток)
<div></div>	– образуемые земельные участки, расположенные в границах прибрежной защитной полосы водного объекта
<div></div>	– образуемые земельные участки, в отношении которых предполагается изъятие для государственных нужд, находящиеся в государственной собственности, муниципальной собственности и предоставленные на праве аренды
<div></div>	– Земельные участки в измененных границах, прошедшие процедуру государственного кадастрового учета ранее, находящиеся в государственной собственности, муниципальной собственности и предоставленные на праве аренды (остаток)
<div></div>	– образуемые части земельных участков, в отношении которых предполагается установление публичного сервитута
<div></div>	– Граница земельного участка, в отношении которого предполагается установление публичного сервитута
<div>00:00:0000000.0:341</div>	– условные номера образуемых земельных участков для строительства и эксплуатации проектируемой автомобильной дороги из земель, право собственности на которые не разграничено
<div>00:00:0000000.0:341</div>	– условные номера образуемых земельных участков, в отношении которых предполагается изъятие для государственных нужд, в том числе возможные способы их образования
<div>00:00:0000000.0:342</div>	– условные номера образуемых земельных участков, в отношении которых предполагается изъятие для государственных нужд, в том числе возможные способы их образования (остаток)
<div>00:00:0000000.0:341</div>	– условные номера образуемых земельных участков в постоянное пользование из земельных участков, прошедших процедуру государственного кадастрового учета ранее (без изъятия для государственных нужд)
<div>00:00:0000000.0</div>	– номера изменяемых земельных участков прошедших процедуру государственного кадастрового учета ранее (без изъятия для государственных нужд)
<div>00:00:0000000.0:341</div>	– условные номера образуемых земельных участков, расположенных в границах прибрежной защитной полосы водного объекта
<div>00:00:0000000.0:341</div>	– условные номера образуемых земельных участков, в отношении которых предполагается изъятие для государственных нужд, находящихся в государственной собственности (аренда)
<div>00:00:0000000.0</div>	– кадастровые номера земельных участков прошедших процедуру государственного кадастрового учета ранее, раздел которых будет осуществлен, с сохранением в измененных границах
<div>00:00:0000000.0:434</div>	– условные номера образуемых частей земельных участков
<div>00:00:0000000.0</div>	– номер земельного участка, в отношении которых предполагается установление публичного сервитута

							150–01/01–2019 ю.01		
							Проект межевания территории для строительства объекта: «Строительство автомобильной дороги «Восточный обход г. Медногорска в Оренбургской области»		
Изм.	Кол. уч.	Лист	№ док.	Подп.	Дата				
						Основная часть проекта межевания территории. Графическая часть	Стадия	Лист	Листов
Проверил	Третьякова				01.21		п	6	28
						Чертеж межевания территории	000 «Строительно–земельный центр»		
Разработал	Мачнев				01.21				
							М 1:2000		



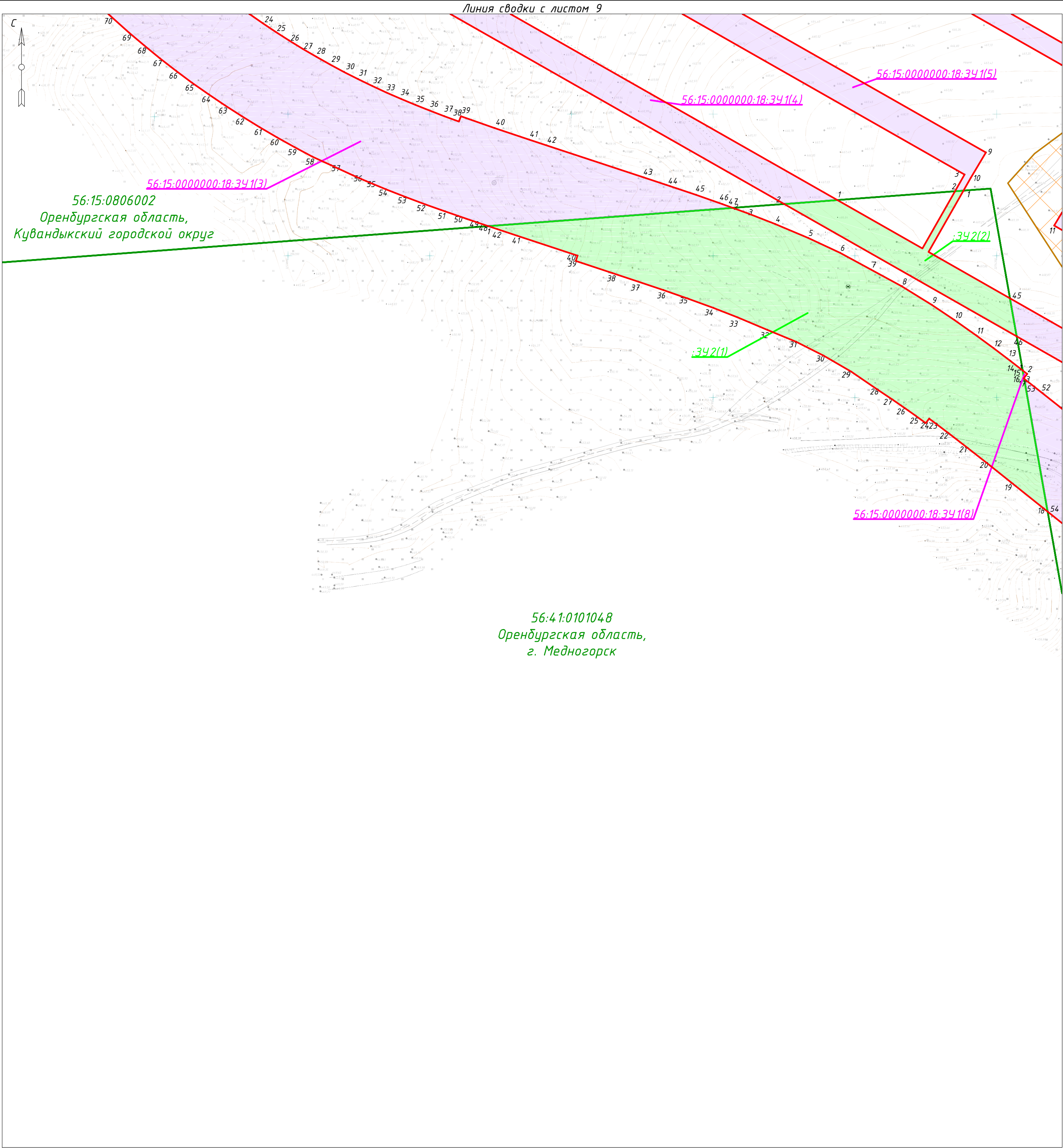
С

Схема сводки листов

Примечания:
В соответствии с правилами землепользования и застройки городского округа город Медногорск земельные участки общего пользования с кодами видов разрешенного использования 12.0.1 – 12.0.2 не регламентируются для минимальных отступов от границ земельных участков в целях определения мест допустимого размещения зданий, строений, сооружений, за пределами которых запрещено строительство зданий, строений, сооружений и максимальный процент застройки в границах земельного участка, определяемый как отношение суммарной площади земельного участка, которая может быть застроена, ко всей площади земельного участка равна 100%. Границы земельных участков, образование которых предусмотрено схемой расположения земельного участка или земельных участков на кадастровом плане территории, срок действия которой не истек, отсутствуют. Координаты и площади образуемых земельных участков отражены в разделе 2. Существующие сервитуты отсутствуют. Границы существующих элементов планировочной структуры отсутствуют.

Условные обозначения	
	– красные линии, утвержденные в составе проекта планировки территории
	– граница кадастрового квартала согласно сведений ЕГРН
00:00:0000000	– номер кадастрового квартала согласно сведений ЕГРН
	– граница земельного участка согласно сведений ЕГРН
00:00:0000000.0	– кадастровый номер земельного участка согласно сведений ЕГРН
с1	– номера характерных точек образуемых земельных участков
	– образуемые земельные участки для строительства и эксплуатации проектируемой автомобильной дороги из земель, право собственности на которые не разграничено
	– образуемые земельные участки, в отношении которых предполагается изъятие для государственных нужд, находящиеся в собственности
	– образуемые земельные участки, после процедуры изъятия для государственных нужд (в собственности, остаток)
	– образуемые земельные участки в постоянное пользование из земельных участков, прошедших процедуру государственного кадастрового учета ранее (без изъятия для государственных нужд)
	– Земельные участки в измененных границах, прошедшие процедуру государственного кадастрового учета ранее, находящиеся в муниципальной собственности, собственности Оренбургская область, постоянное (бессрочное) пользование (без изъятия для государственных нужд, остаток)
	– образуемые земельные участки, расположенные в границах прибрежной защитной полосы водного объекта
	– образуемые земельные участки, в отношении которых предполагается изъятие для государственных нужд, находящиеся в государственной собственности, муниципальной собственности и предоставленные на праве аренды
	– Земельные участки в измененных границах, прошедшие процедуру государственного кадастрового учета ранее, находящиеся в государственной собственности, муниципальной собственности и предоставленные на праве аренды (остаток)
	– образуемые части земельных участков, в отношении которых предполагается установление публичного сервитута
	– Граница земельного участка, в отношении которого предполагается установление публичного сервитута
00:00:0000000.0.341	– условные номера образуемых земельных участков для строительства и эксплуатации проектируемой автомобильной дороги из земель, право собственности на которые не разграничено
00:00:0000000.0.341	– условные номера образуемых земельных участков, в отношении которых предполагается изъятие для государственных нужд, в том числе возможные способы их образования
00:00:0000000.0.342	– условные номера образуемых земельных участков, в отношении которых предполагается изъятие для государственных нужд, в том числе возможные способы их образования (остаток)
00:00:0000000.0.341	– условные номера образуемых земельных участков в постоянное пользование из земельных участков, прошедших процедуру государственного кадастрового учета ранее (без изъятия для государственных нужд)
00:00:0000000.0	– номера изменяемых земельных участков прошедших процедуру государственного кадастрового учета ранее (без изъятия для государственных нужд)
00:00:0000000.0.341	– условные номера образуемых земельных участков, расположенных в границах прибрежной защитной полосы водного объекта
00:00:0000000.0.341	– условные номера образуемых земельных участков, в отношении которых предполагается изъятие для государственных нужд, находящихся в государственной собственности (аренда)
00:00:0000000.0	– кадастровые номера земельных участков прошедших процедуру государственного кадастрового учета ранее, раздел которых будет осуществлен, с сохранением в измененных границах
00:00:0000000.0.чзуп	– условные номера образуемых частей земельных участков
00:00:0000000.0	– номер земельного участка, в отношении которых предполагается установление публичного сервитута

							150–01/01–2019 ю.01		
							Проект межевания территории для строительства объекта: «Строительство автомобильной дороги «Восточный обход г. Медногорска в Оренбургской области»		
Изм.	Кол. уч.	Лист	№ док.	Подп.	Дата				
						Основная часть проекта межевания территории. Графическая часть	Стадия	Лист	Листов
Проверил	Третьякова				01.21		п	8	28
						Чертеж межевания территории	000 «Строительно–земельный центр»		
Разработал	Мачнев				01.21	M 1:2000			



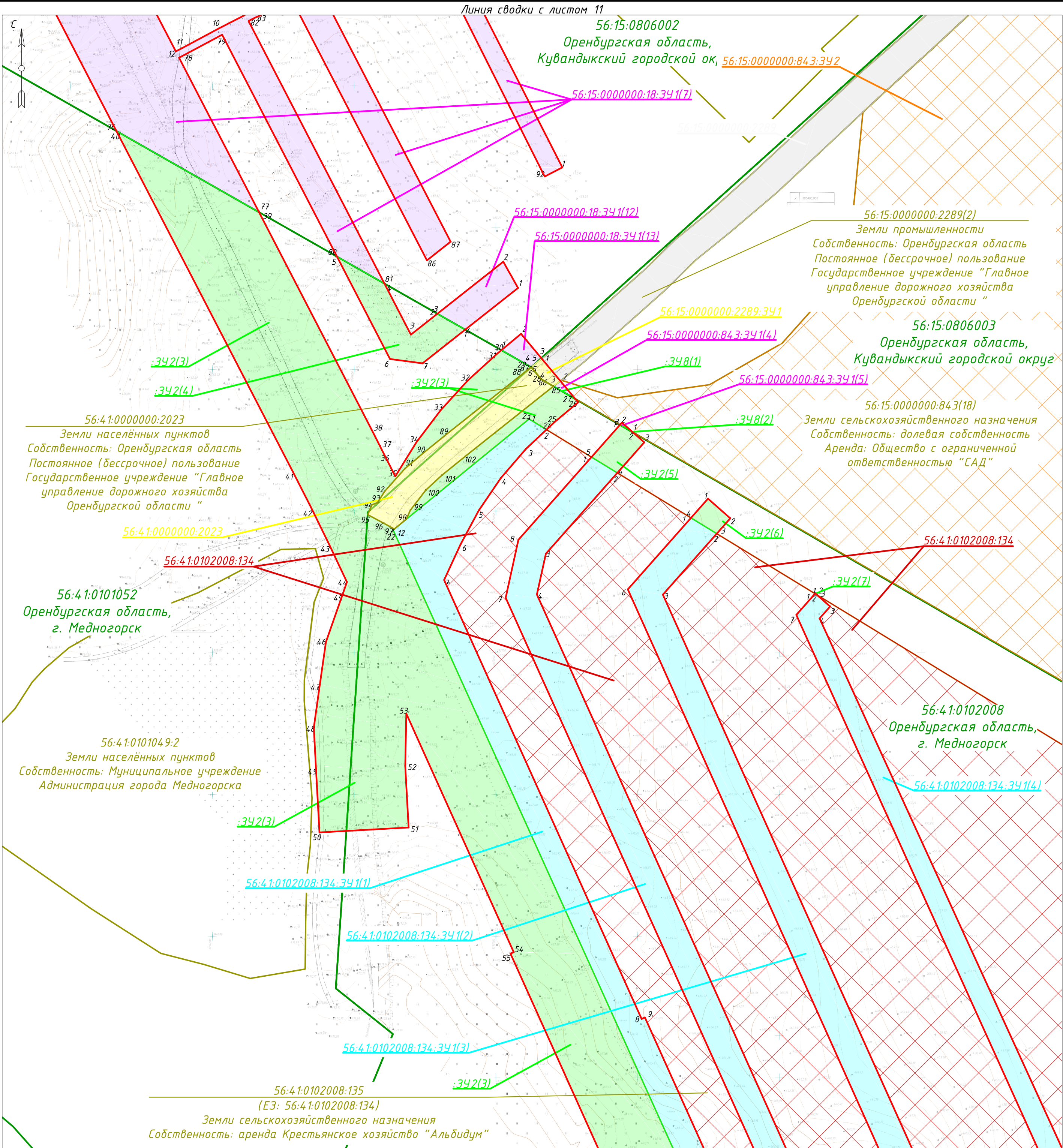
С

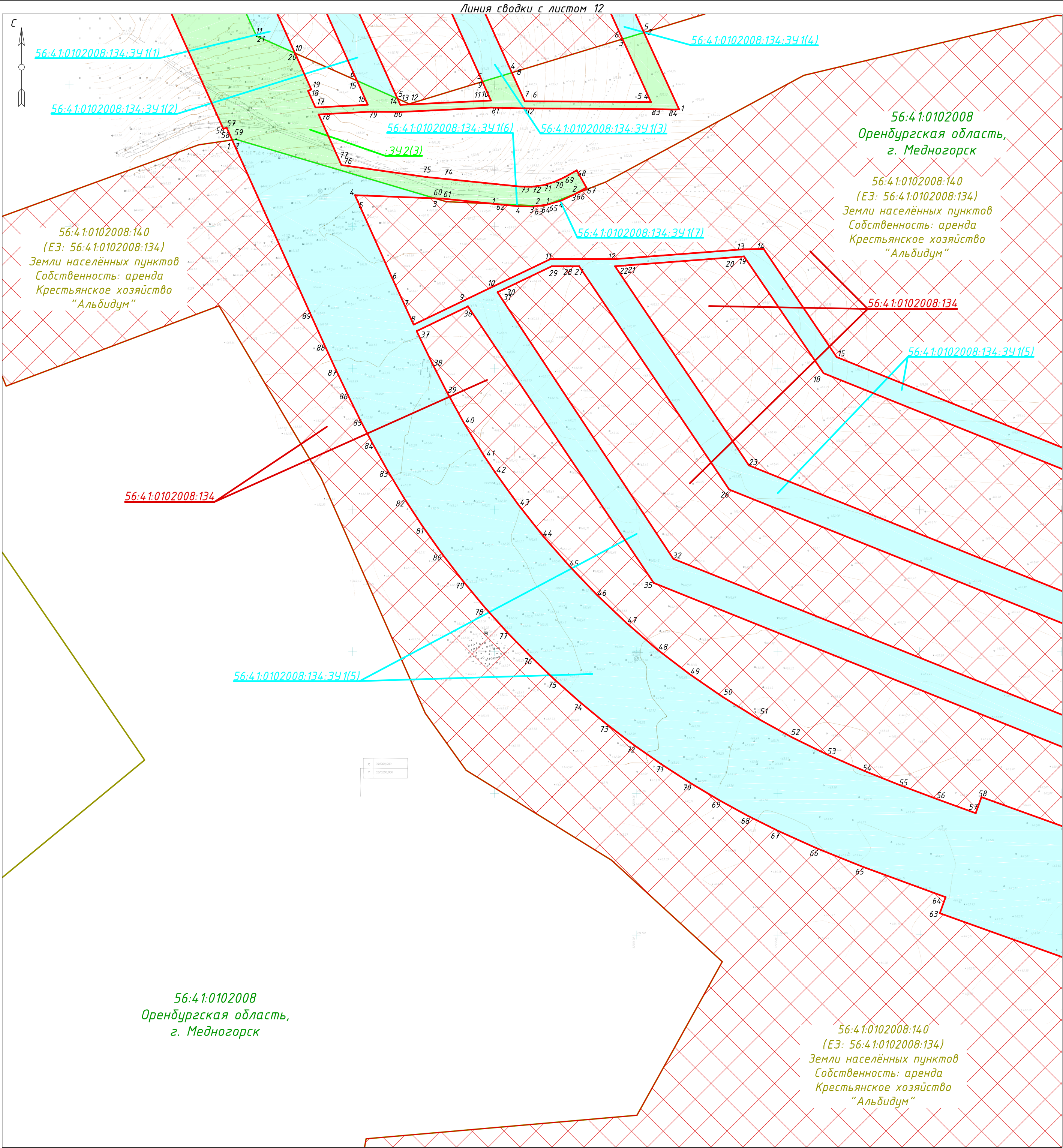
Схема сводки листов

Примечания:
В соответствии с правилами землепользования и застройки городского округа город Медногорск земельные участки общего пользования с кодами видов разрешенного использования 12.0.1 – 12.0.2 не регламентируются для минимальных отступов от границ земельных участков в целях определения мест допустимого размещения зданий, строений, сооружений, за пределами которых запрещено строительство зданий, строений, сооружений и максимальный процент застройки в границах земельного участка, определяемый как отношение суммарной площади земельного участка, которая может быть застроена, ко всей площади земельного участка равна 100%.
Границы земельных участков, образование которых предусмотрено схемой расположения земельного участка или земельных участков на кадастровом плане территории, срок действия которой не истек, отсутствуют. Координаты и площади образуемых земельных участков отражены в разделе 2.
Существующие сервитуты отсутствуют.
Границы существующих элементов планировочной структуры отсутствуют.

Условные обозначения	
<div></div>	– красные линии, утвержденные в составе проекта планировки территории
<div></div>	– граница кадастрового квартала согласно сведений ЕГРН
<div>00.00.0000000.0</div>	– номер кадастрового квартала согласно сведений ЕГРН
<div></div>	– граница земельного участка согласно сведений ЕГРН
<div>00.00.0000000.0</div>	– кадастровый номер земельного участка согласно сведений ЕГРН
<div>1</div>	– номера характерных точек образуемых земельных участков
<div></div>	– образуемые земельные участки для строительства и эксплуатации проектируемой автомобильной дороги из земель, право собственности на которые не разграничено
<div></div>	– образуемые земельные участки, в отношении которых предполагается изъятие для государственных нужд, находящиеся в собственности
<div></div>	– образуемые земельные участки, после процедуры изъятия для государственных нужд (в собственности, остаток)
<div></div>	– образуемые земельные участки в постоянное пользование из земельных участков, прошедших процедуру государственного кадастрового учета ранее (без изъятия для государственных нужд)
<div></div>	– Земельные участки в измененных границах, прошедшие процедуру государственного кадастрового учета ранее, находящиеся в муниципальной собственности, собственности Оренбургская область, постоянное (бессрочное) пользование (без изъятия для государственных нужд, остаток)
<div></div>	– образуемые земельные участки, расположенные в границах прибрежной защитной полосы водного объекта
<div></div>	– образуемые земельные участки, в отношении которых предполагается изъятие для государственных нужд, находящиеся в государственной собственности, муниципальной собственности и предоставленные на праве аренды
<div></div>	– Земельные участки в измененных границах, прошедшие процедуру государственного кадастрового учета ранее, находящиеся в государственной собственности, муниципальной собственности и предоставленные на праве аренды (остаток)
<div></div>	– образуемые части земельных участков, в отношении которых предполагается установление публичного сервитута
<div></div>	– Граница земельного участка, в отношении которого предполагается установление публичного сервитута
<div>00.00.0000000.0.341</div>	– условные номера образуемых земельных участков для строительства и эксплуатации проектируемой автомобильной дороги из земель, право собственности на которые не разграничено
<div>00.00.0000000.0.341</div>	– условные номера образуемых земельных участков, в отношении которых предполагается изъятие для государственных нужд, в том числе возможные способы их образования
<div>00.00.0000000.0.342</div>	– условные номера образуемых земельных участков, в отношении которых предполагается изъятие для государственных нужд, в том числе возможные способы их образования (остаток)
<div>00.00.0000000.0.341</div>	– условные номера образуемых земельных участков в постоянное пользование из земельных участков, прошедших процедуру государственного кадастрового учета ранее (без изъятия для государственных нужд)
<div>00.00.0000000.0</div>	– номера изменяемых земельных участков прошедших процедуру государственного кадастрового учета ранее (без изъятия для государственных нужд)
<div>00.00.0000000.0.341</div>	– условные номера образуемых земельных участков, расположенных в границах прибрежной защитной полосы водного объекта
<div>00.00.0000000.0.341</div>	– условные номера образуемых земельных участков, в отношении которых предполагается изъятие для государственных нужд, находящихся в государственной собственности (аренда)
<div>00.00.0000000.0</div>	– кадастровые номера земельных участков прошедших процедуру государственного кадастрового учета ранее, раздел которых будет осуществлен, с сохранением в измененных границах
<div>00.00.0000000.0/чз4у</div>	– условные номера образуемых частей земельных участков
<div>00.00.0000000.0</div>	– номер земельного участка, в отношении которых предполагается установление публичного сервитута

							150–01/01–2019 ю.01		
							Проект межевания территории для строительства объекта: «Строительство автомобильной дороги «Восточный обход г. Медногорска в Оренбургской области»		
Изм.	Кол. уч.	Лист	№ док.	Подп.	Дата				
						Основная часть проекта межевания территории. Графическая часть	Стадия	Лист	Листов
Проверил	Третьякова				01.21		П	10	28
						Чертеж межевания территории	000 «Строительно–земельный центр»		
Разработал	Мачнев				01.21	М 1:2000			






С

Схема сводки листов

Примечания:
В соответствии с правилами землепользования и застройки городского округа город Медногорск земельные участки общего пользования с кодами видов разрешенного использования 12.0.1 – 12.0.2 не регламентируются для минимальных отступов от границ земельных участков в целях определения мест допустимого размещения зданий, строений, сооружений, за пределами которых запрещено строительство зданий, строений, сооружений и максимальный процент застройки в границах земельного участка, определяемый как отношение суммарной площади земельного участка, которая может быть застроена, ко всей площади земельного участка равна 100%.
Границы земельных участков, образование которых предусмотрено схемой расположения земельного участка или земельных участков на кадастровом плане территории, срок действия которой не истек, отсутствуют. Координаты и площади образуемых земельных участков отражены в разделе 2.
Существующие сервитуты отсутствуют.
Границы существующих элементов планировочной структуры отсутствуют.

Условные обозначения	
	– красные линии, утвержденные в составе проекта планировки территории
	– граница кадастрового квартала согласно сведений ЕГРН
00:00:0000000	– номер кадастрового квартала согласно сведений ЕГРН
	– граница земельного участка согласно сведений ЕГРН
00:00:0000000.0	– кадастровый номер земельного участка согласно сведений ЕГРН
01	– номера характерных точек образуемых земельных участков
	– образуемые земельные участки для строительства и эксплуатации проектируемой автомобильной дороги из земель, право собственности на которые не разграничено
	– образуемые земельные участки, в отношении которых предполагается изъятие для государственных нужд, находящиеся в собственности
	– образуемые земельные участки, после процедуры изъятия для государственных нужд (в собственности, остаток)
	– образуемые земельные участки в постоянное пользование из земельных участков, прошедших процедуру государственного кадастрового учета ранее (без изъятия для государственных нужд)
	– Земельные участки в измененных границах, прошедшие процедуру государственного кадастрового учета ранее, находящиеся в муниципальной собственности, собственности Оренбургская область, постоянное (бессрочное) пользование (без изъятия для государственных нужд, остаток)
	– образуемые земельные участки, расположенные в границах прибрежной защитной полосы водного объекта
	– образуемые земельные участки, в отношении которых предполагается изъятие для государственных нужд, находящиеся в государственной собственности, муниципальной собственности и предоставленные на праве аренды
	– Земельные участки в измененных границах, прошедшие процедуру государственного кадастрового учета ранее, находящиеся в государственной собственности, муниципальной собственности и предоставленные на праве аренды (остаток)
	– образуемые части земельных участков, в отношении которых предполагается установление публичного сервитута
	– Граница земельного участка, в отношении которого предполагается установление публичного сервитута
00:00:0000000.0:341	– условные номера образуемых земельных участков для строительства и эксплуатации проектируемой автомобильной дороги из земель, право собственности на которые не разграничено
00:00:0000000.0:341	– условные номера образуемых земельных участков, в отношении которых предполагается изъятие для государственных нужд, в том числе возможные способы их образования
00:00:0000000.0:342	– условные номера образуемых земельных участков, в отношении которых предполагается изъятие для государственных нужд, в том числе возможные способы их образования (остаток)
00:00:0000000.0:341	– условные номера образуемых земельных участков в постоянное пользование из земельных участков, прошедших процедуру государственного кадастрового учета ранее (без изъятия для государственных нужд)
00:00:0000000.0	– номера изменяемых земельных участков прошедших процедуру государственного кадастрового учета ранее (без изъятия для государственных нужд)
00:00:0000000.0:341	– условные номера образуемых земельных участков, расположенных в границах прибрежной защитной полосы водного объекта
00:00:0000000.0:341	– условные номера образуемых земельных участков, в отношении которых предполагается изъятие для государственных нужд, находящихся в государственной собственности (аренда)
00:00:0000000.0	– кадастровые номера земельных участков прошедших процедуру государственного кадастрового учета ранее, раздел которых будет осуществлен, с сохранением в измененных границах
00:00:0000000.0/чзч	– условные номера образуемых частей земельных участков
00:00:0000000.0	– номер земельного участка, в отношении которых предполагается установление публичного сервитута

						150-01/01-2019 ю.01			
						Проект межевания территории для строительства объекта: «Строительство автомобильной дороги «Восточный обход г. Медногорска в Оренбургской области»			
Изм.	Кол. уч.	Лист	№ док.	Подп.	Дата	Основная часть проекта межевания территории. Графическая часть	Стадия	Лист	Листов
Проверил	Третьякова				01.21		П	13	28
Разработал	Мачнев				01.21	Чертеж межевания территории	000 «Строительно-земельный центр»		
							М 1:2000		



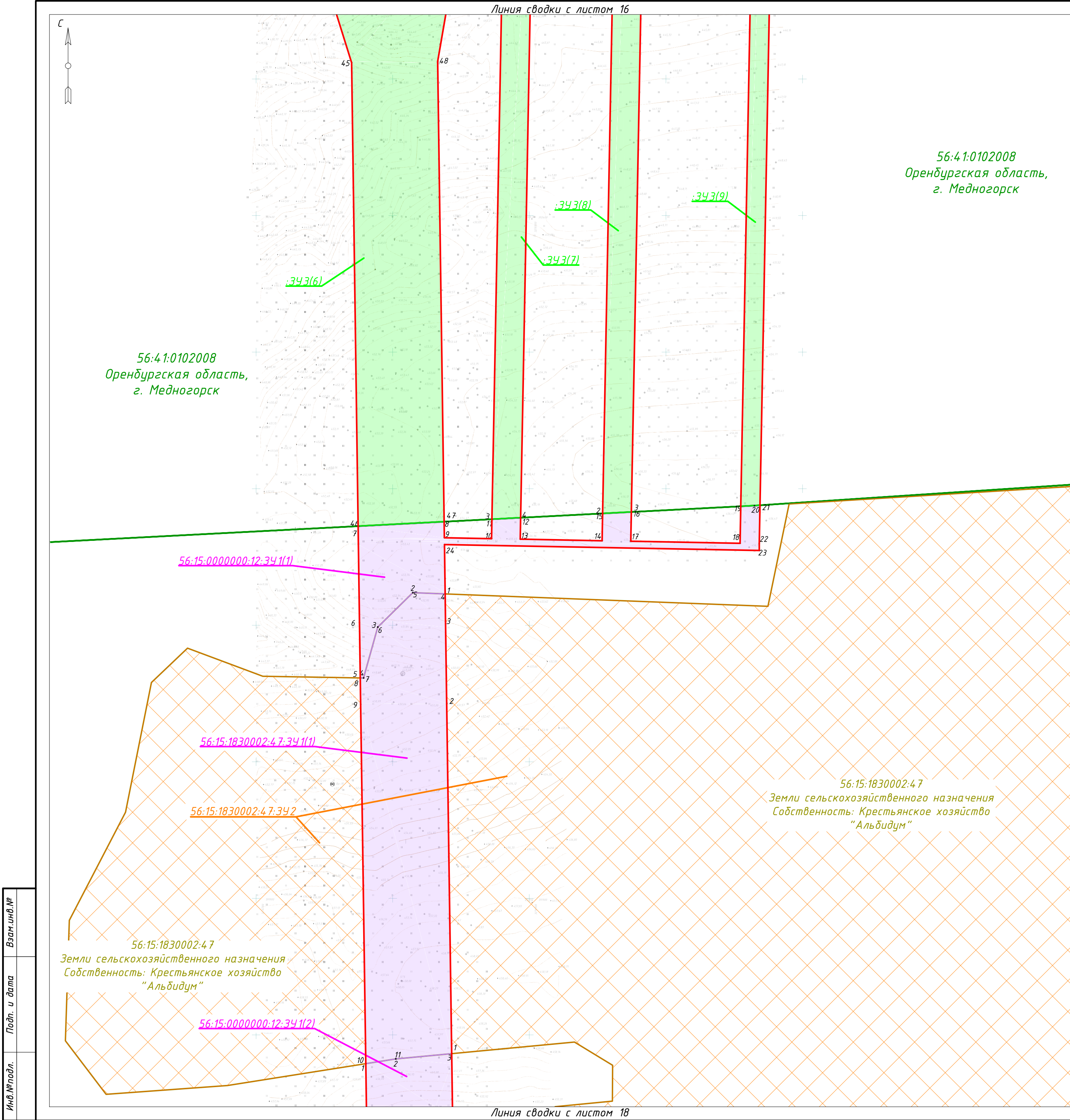
С

Схема сводки листов

Примечания:
В соответствии с правилами землепользования и застройки городского округа город Медногорск земельные участки общего пользования с кодами видов разрешенного использования 12.0.1 – 12.0.2 не регламентируются для минимальных отступов от границ земельных участков в целях определения мест допустимого размещения зданий, строений, сооружений, за пределами которых запрещено строительство зданий, строений, сооружений и максимальный процент застройки в границах земельного участка, определяемый как отношение суммарной площади земельного участка, которая может быть застроена, ко всей площади земельного участка равна 100%. Границы земельных участков, образование которых предусмотрено схемой расположения земельного участка или земельных участков на кадастровом плане территории, срок действия которой не истек, отсутствуют. Координаты и площади образуемых земельных участков отражены в разделе 2. Существующие сервитуты отсутствуют. Границы существующих элементов планировочной структуры отсутствуют.

Условные обозначения	
<div></div>	– красные линии, утвержденные в составе проекта планировки территории
<div></div>	– граница кадастрового квартала согласно сведений ЕГРН
<div>00:00:0000000</div>	– номер кадастрового квартала согласно сведений ЕГРН
<div></div>	– граница земельного участка согласно сведений ЕГРН
<div>00:00:0000000.0</div>	– кадастровый номер земельного участка согласно сведений ЕГРН
<div>1</div>	– номера характерных точек образуемых земельных участков
<div></div>	– образуемые земельные участки для строительства и эксплуатации проектируемой автомобильной дороги из земель, право собственности на которые не разграничено
<div></div>	– образуемые земельные участки, в отношении которых предполагается изъятие для государственных нужд, находящиеся в собственности
<div></div>	– образуемые земельные участки, после процедуры изъятия для государственных нужд (в собственности, остаток)
<div></div>	– образуемые земельные участки в постоянное пользование из земельных участков, прошедших процедуру государственного кадастрового учета ранее (без изъятия для государственных нужд)
<div></div>	– земельные участки в измененных границах, прошедшие процедуру государственного кадастрового учета ранее, находящиеся в муниципальной собственности, собственности Оренбургская область, постоянное (бессрочное) пользование (без изъятия для государственных нужд, остаток)
<div></div>	– образуемые земельные участки, расположенные в границах прибрежной защитной полосы водного объекта
<div></div>	– образуемые земельные участки, в отношении которых предполагается изъятие для государственных нужд, находящиеся в государственной собственности, муниципальной собственности и предоставленные на праве аренды
<div></div>	– земельные участки в измененных границах, прошедшие процедуру государственного кадастрового учета ранее, находящиеся в государственной собственности, муниципальной собственности и предоставленные на праве аренды (остаток)
<div></div>	– образуемые части земельных участков, в отношении которых предполагается установление публичного сервитута
<div></div>	– граница земельного участка, в отношении которого предполагается установление публичного сервитута
<div>00:00:0000000.0:341</div>	– условные номера образуемых земельных участков для строительства и эксплуатации проектируемой автомобильной дороги из земель, право собственности на которые не разграничено
<div>00:00:0000000.0:341</div>	– условные номера образуемых земельных участков, в отношении которых предполагается изъятие для государственных нужд, в том числе возможные способы их образования
<div>00:00:0000000.0:342</div>	– условные номера образуемых земельных участков, в отношении которых предполагается изъятие для государственных нужд, в том числе возможные способы их образования (остаток)
<div>00:00:0000000.0:341</div>	– условные номера образуемых земельных участков в постоянное пользование из земельных участков, прошедших процедуру государственного кадастрового учета ранее (без изъятия для государственных нужд)
<div>00:00:0000000.0</div>	– номера изменяемых земельных участков прошедших процедуру государственного кадастрового учета ранее (без изъятия для государственных нужд)
<div>00:00:0000000.0:341</div>	– условные номера образуемых земельных участков, расположенных в границах прибрежной защитной полосы водного объекта
<div>00:00:0000000.0:341</div>	– условные номера образуемых земельных участков, в отношении которых предполагается изъятие для государственных нужд, находящихся в государственной собственности (аренда)
<div>00:00:0000000.0</div>	– кадастровые номера земельных участков прошедших процедуру государственного кадастрового учета ранее, раздел которых будет осуществлен, с сохранением в измененных границах
<div>00:00:0000000.0/чз41</div>	– условные номера образуемых частей земельных участков
<div>00:00:0000000.0</div>	– номер земельного участка, в отношении которых предполагается установление публичного сервитута

							150–01/01–2019 ю.01		
							Проект межевания территории для строительства объекта: «Строительство автомобильной дороги «Восточный обход г. Медногорска в Оренбургской области»		
Изм.	Кол. уч.	Лист	№ док.	Подп.	Дата				
Проверил	Третьякова				01.21	Основная часть проекта межевания территории. Графическая часть	Стадия	Лист	Листов
							П	16	28
Разработал	Мачнев				01.21	Чертеж межевания территории	000 «Строительно-земельный центр»		
							М 1:2000		



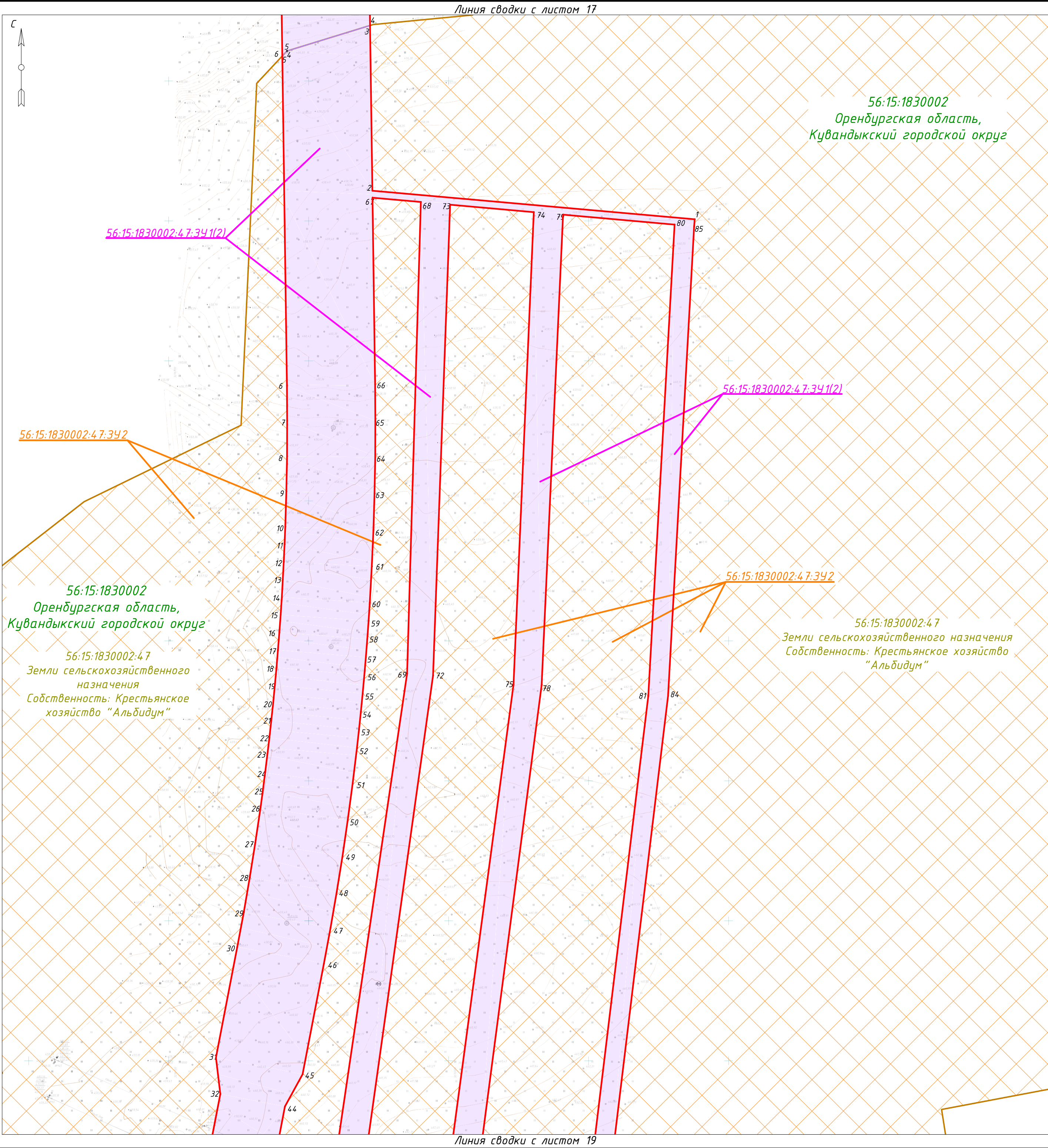
С

Схема сводки листов

Примечания:
В соответствии с правилами землепользования и застройки городского округа город Медногорск земельные участки общего пользования с кодами видов разрешенного использования 12.0.1 – 12.0.2 не регламентируются для минимальных отступов от границ земельных участков в целях определения мест допустимого размещения зданий, строений, сооружений, за пределами которых запрещено строительство зданий, строений, сооружений и максимальный процент застройки в границах земельного участка, определяемый как отношение суммарной площади земельного участка, которая может быть застроена, ко всей площади земельного участка равна 100%.
Границы земельных участков, образование которых предусмотрено схемой расположения земельного участка или земельных участков на кадастровом плане территории, срок действия которой не истек, отсутствуют. Координаты и площади образуемых земельных участков отражены в разделе 2.
Существующие сервитуты отсутствуют.
Границы существующих элементов планировочной структуры отсутствуют.

Условные обозначения	
—	– красные линии, утвержденные в составе проекта планировки территории
—	– граница кадастрового квартала согласно сведений ЕГРН
00:00:0000000	– номер кадастрового квартала согласно сведений ЕГРН
—	– граница земельного участка согласно сведений ЕГРН
00:00:0000000.0	– кадастровый номер земельного участка согласно сведений ЕГРН
1	– номера характерных точек образуемых земельных участков
	– образуемые земельные участки для строительства и эксплуатации проектируемой автомобильной дороги из земель, право собственности на которые не разграничено
	– образуемые земельные участки, в отношении которых предполагается изъятие для государственных нужд, находящиеся в собственности
	– образуемые земельные участки, после процедуры изъятия для государственных нужд (в собственности, остаток)
	– образуемые земельные участки в постоянное пользование из земельных участков, прошедших процедуру государственного кадастрового учета ранее (без изъятия для государственных нужд)
	– Земельные участки в измененных границах, прошедшие процедуру государственного кадастрового учета ранее, находящиеся в муниципальной собственности, собственности Оренбургская область, постоянное (бессрочное) пользование (без изъятия для государственных нужд, остаток)
	– образуемые земельные участки, расположенные в границах прибрежной защитной полосы водного объекта
	– образуемые земельные участки, в отношении которых предполагается изъятие для государственных нужд, находящиеся в государственной собственности, муниципальной собственности и предоставленные на праве аренды
	– Земельные участки в измененных границах, прошедшие процедуру государственного кадастрового учета ранее, находящиеся в государственной собственности, муниципальной собственности и предоставленные на праве аренды (остаток)
	– образуемые части земельных участков, в отношении которых предполагается установление публичного сервитута
—	– Граница земельного участка, в отношении которого предполагается установление публичного сервитута
00:00:0000000.0:341	– условные номера образуемых земельных участков для строительства и эксплуатации проектируемой автомобильной дороги из земель, право собственности на которые не разграничено
00:00:0000000.0:341	– условные номера образуемых земельных участков, в отношении которых предполагается изъятие для государственных нужд, в том числе возможные способы их образования
00:00:0000000.0:342	– условные номера образуемых земельных участков, в отношении которых предполагается изъятие для государственных нужд, в том числе возможные способы их образования (остаток)
00:00:0000000.0:341	– условные номера образуемых земельных участков в постоянное пользование из земельных участков, прошедших процедуру государственного кадастрового учета ранее (без изъятия для государственных нужд)
00:00:0000000.0	– номера изменяемых земельных участков прошедших процедуру государственного кадастрового учета ранее (без изъятия для государственных нужд)
00:00:0000000.0:341	– условные номера образуемых земельных участков, расположенных в границах прибрежной защитной полосы водного объекта
00:00:0000000.0:341	– условные номера образуемых земельных участков, в отношении которых предполагается изъятие для государственных нужд, находящихся в государственной собственности (аренда)
00:00:0000000.0	– кадастровые номера земельных участков прошедших процедуру государственного кадастрового учета ранее, раздел которых будет осуществлен, с сохранением в измененных границах
00:00:0000000.0/чз41	– условные номера образуемых частей земельных участков
00:00:0000000.0	– номер земельного участка, в отношении которых предполагается установление публичного сервитута

							150–01/01–2019 ю.01		
							Проект межевания территории для строительства объекта: «Строительство автомобильной дороги «Восточный обход г. Медногорска в Оренбургской области»		
Изм.	Кол. уч.	Лист	№ док.	Подп.	Дата				
Проверил	Третьякова				01.21	Основная часть проекта межевания территории. Графическая часть	Стадия	Лист	Листов
							п	17	28
Разработал	Мачнев				01.21	Чертеж межевания территории	000 «Строительно–земельный центр»		
							М 1:2000		



С

Схема сводки листов

Примечания:

В соответствии с правилами землепользования и застройки городского округа город Медногорск земельные участки общего пользования с кодами видов разрешенного использования 12.0.1 – 12.0.2 не регламентируются для минимальных отступов от границ земельных участков в целях определения мест допустимого размещения зданий, строений, сооружений, за пределами которых запрещено строительство зданий, строений, сооружений и максимальный процент застройки в границах земельного участка, определяемый как отношение суммарной площади земельного участка, которая может быть застроена, ко всей площади земельного участка равна 100%.

Границы земельных участков, образование которых предусмотрено схемой расположения земельного участка или земельных участков на кадастровом плане территории, срок действия которой не истек, отсутствуют. Координаты и площади образуемых земельных участков отражены в разделе 2.

Существующие сервитуты отсутствуют.

Границы существующих элементов планировочной структуры отсутствуют.

Условные обозначения

<div></div>	– красные линии, утвержденные в составе проекта планировки территории
<div></div>	– граница кадастрового квартала согласно сведений ЕГРН
<div>00.00.0000000</div>	– номер кадастрового квартала согласно сведений ЕГРН
<div></div>	– граница земельного участка согласно сведений ЕГРН
<div>00.00.0000000.0</div>	– кадастровый номер земельного участка согласно сведений ЕГРН
<div>с1</div>	– номера характерных точек образуемых земельных участков
<div></div>	– образуемые земельные участки для строительства и эксплуатации проектируемой автомобильной дороги из земель, право собственности на которые не разграничено
<div></div>	– образуемые земельные участки, в отношении которых предполагается изъятие для государственных нужд, находящиеся в собственности
<div></div>	– образуемые земельные участки, после процедуры изъятия для государственных нужд (в собственности, остаток)
<div></div>	– образуемые земельные участки в постоянное пользование из земельных участков, прошедших процедуру государственного кадастрового учета ранее (без изъятия для государственных нужд)
<div></div>	– земельные участки в измененных границах, прошедшие процедуру государственного кадастрового учета ранее, находящиеся в муниципальной собственности, собственности Оренбургская область, постоянное (бессрочное) пользование (без изъятия для государственных нужд, остаток)
<div></div>	– образуемые земельные участки, расположенные в границах прибрежной защитной полосы водного объекта
<div></div>	– образуемые земельные участки, в отношении которых предполагается изъятие для государственных нужд, находящиеся в государственной собственности, муниципальной собственности и предоставленные на праве аренды
<div></div>	– земельные участки в измененных границах, прошедшие процедуру государственного кадастрового учета ранее, находящиеся в государственной собственности, муниципальной собственности и предоставленные на праве аренды (остаток)
<div></div>	– образуемые части земельных участков, в отношении которых предполагается установление публичного сервитута
<div></div>	– Граница земельного участка, в отношении которого предполагается установление публичного сервитута
<div>00.00.0000000.0.341</div>	– условные номера образуемых земельных участков для строительства и эксплуатации проектируемой автомобильной дороги из земель, право собственности на которые не разграничено
<div>00.00.0000000.0.341</div>	– условные номера образуемых земельных участков, в отношении которых предполагается изъятие для государственных нужд, в том числе возможные способы их образования
<div>00.00.0000000.0.342</div>	– условные номера образуемых земельных участков, в отношении которых предполагается изъятие для государственных нужд, в том числе возможные способы их образования (остаток)
<div>00.00.0000000.0.341</div>	– условные номера образуемых земельных участков в постоянное пользование из земельных участков, прошедших процедуру государственного кадастрового учета ранее (без изъятия для государственных нужд)
<div>00.00.0000000.0</div>	– номера изменяемых земельных участков прошедших процедуру государственного кадастрового учета ранее (без изъятия для государственных нужд)
<div>00.00.0000000.0.341</div>	– условные номера образуемых земельных участков, расположенных в границах прибрежной защитной полосы водного объекта
<div>00.00.0000000.0.341</div>	– условные номера образуемых земельных участков, в отношении которых предполагается изъятие для государственных нужд, находящихся в государственной собственности (аренда)
<div>00.00.0000000.0</div>	– кадастровые номера земельных участков прошедших процедуру государственного кадастрового учета ранее, раздел которых будет осуществлен, с сохранением в измененных границах
<div>00.00.0000000.0/чзч</div>	– условные номера образуемых частей земельных участков
<div>00.00.0000000.0</div>	– номер земельного участка, в отношении которых предполагается установление публичного сервитута

150–01/01–2019 ю.01

Проект межевания территории для строительства объекта:
«Строительство автомобильной дороги «Восточный обход
г. Медногорска в Оренбургской области»

Изм.	Кол. уч.	Лист	№ док.	Подп.	Дата
Проверил	Третьякова				01.21
Разработал	Мачнев				01.21

Основная часть проекта межевания территории.
Графическая часть

Стадия

Лист

Листов

п

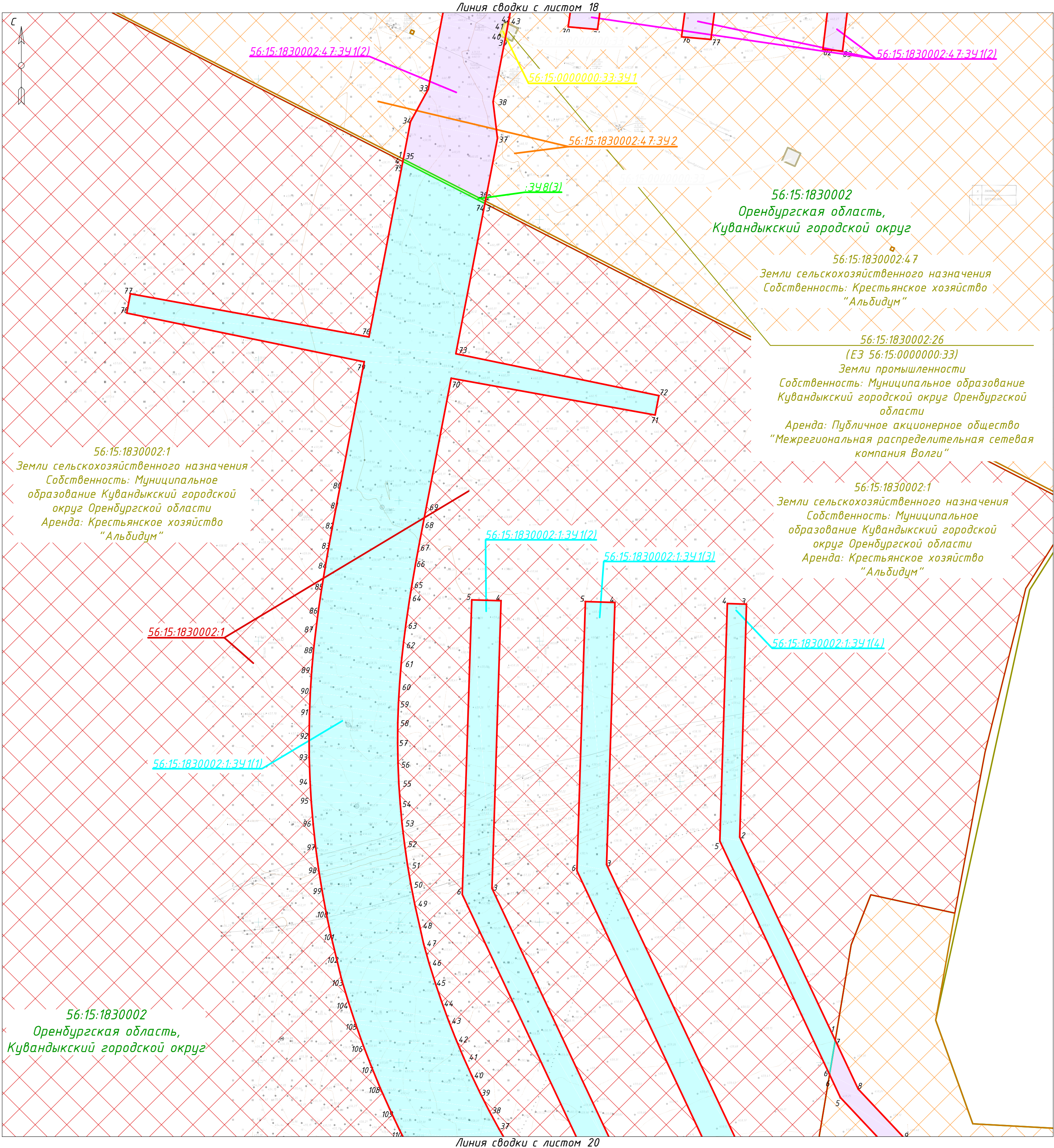
18

28

Чертеж межевания территории

000 «Строительно–земельный центр»

М 1:2000



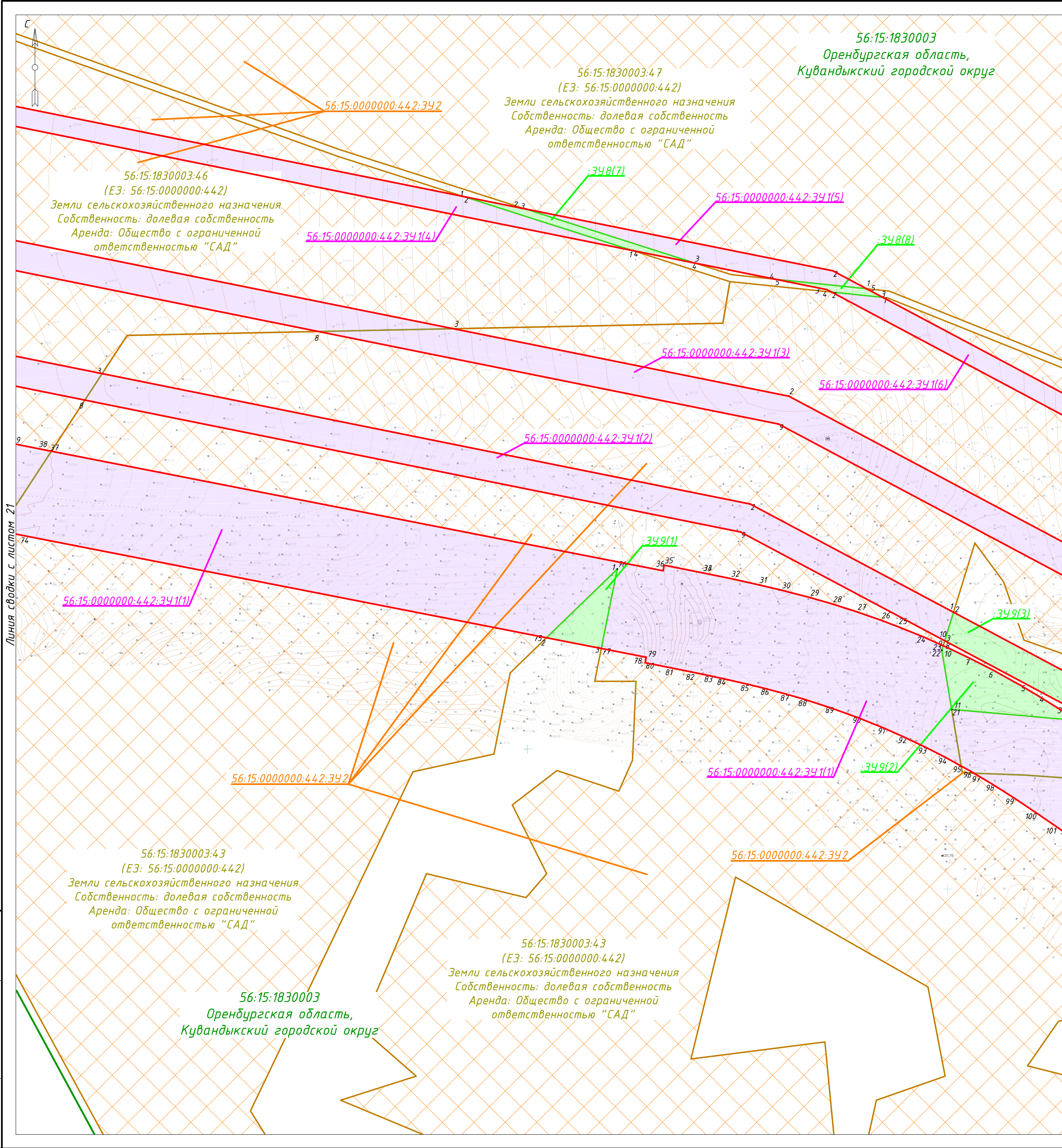
С

Схема сводки листов

Примечания:
В соответствии с правилами землепользования и застройки городского округа город Медногорск земельные участки общего пользования с кодами видов разрешенного использования 12.0.1 – 12.0.2 не регламентируются для минимальных отступов от границ земельных участков в целях определения мест допустимого размещения зданий, строений, сооружений, за пределами которых запрещено строительство зданий, строений, сооружений и максимальный процент застройки в границах земельного участка, определяемый как отношение суммарной площади земельного участка, которая может быть застроена, ко всей площади земельного участка равна 100%.
Границы земельных участков, образование которых предусмотрено схемой расположения земельного участка или земельных участков на кадастровом плане территории, срок действия которой не истек, отсутствуют. Координаты и площади образуемых земельных участков отражены в разделе 2.
Существующие сервитуты отсутствуют.
Границы существующих элементов планировочной структуры отсутствуют.

Условные обозначения			
<div></div>	– красные линии, утвержденные в составе проекта планировки территории		
<div></div>	– граница кадастрового квартала согласно сведений ЕГРН		
<div>00:00:0000000</div>	– номер кадастрового квартала согласно сведений ЕГРН		
<div></div>	– граница земельного участка согласно сведений ЕГРН		
<div>00:00:0000000.0</div>	– кадастровый номер земельного участка согласно сведений ЕГРН		
<div>01</div>	– номера характерных точек образуемых земельных участков		
<div></div>	– образуемые земельные участки для строительства и эксплуатации проектируемой автомобильной дороги из земель, право собственности на которые не разграничено		
<div></div>	– образуемые земельные участки, в отношении которых предполагается изъятие для государственных нужд, находящиеся в собственности		
<div></div>	– образуемые земельные участки, после процедуры изъятия для государственных нужд (в собственности, остаток)		
<div></div>	– образуемые земельные участки в постоянное пользование из земельных участков, прошедших процедуру государственного кадастрового учета ранее (без изъятия для государственных нужд)		
<div></div>	– земельные участки в измененных границах, прошедшие процедуру государственного кадастрового учета ранее, находящиеся в муниципальной собственности, собственности Оренбургская область, постоянное (бессрочное) пользование (без изъятия для государственных нужд, остаток)		
<div></div>	– образуемые земельные участки, расположенные в границах прибрежной защитной полосы водного объекта		
<div></div>	– образуемые земельные участки, в отношении которых предполагается изъятие для государственных нужд, находящиеся в государственной собственности, муниципальной собственности и предоставленные на праве аренды		
<div></div>	– земельные участки в измененных границах, прошедшие процедуру государственного кадастрового учета ранее, находящиеся в государственной собственности, муниципальной собственности и предоставленные на праве аренды (остаток)		
<div></div>	– образуемые части земельных участков, в отношении которых предполагается установление публичного сервитута		
<div></div>	– граница земельного участка, в отношении которого предполагается установление публичного сервитута		
<div>00:00:0000000.0.34.1</div>	– условные номера образуемых земельных участков для строительства и эксплуатации проектируемой автомобильной дороги из земель, право собственности на которые не разграничено		
<div>00:00:0000000.0.34.1</div>	– условные номера образуемых земельных участков, в отношении которых предполагается изъятие для государственных нужд, в том числе возможные способы их образования		
<div>00:00:0000000.0.34.2</div>	– условные номера образуемых земельных участков, в отношении которых предполагается изъятие для государственных нужд, в том числе возможные способы их образования (остаток)		
<div>00:00:0000000.0.34.1</div>	– условные номера образуемых земельных участков в постоянное пользование из земельных участков, прошедших процедуру государственного кадастрового учета ранее (без изъятия для государственных нужд)		
<div>00:00:0000000.0</div>	– номера изменяемых земельных участков прошедших процедуру государственного кадастрового учета ранее (без изъятия для государственных нужд)		
<div>00:00:0000000.0.34.1</div>	– условные номера образуемых земельных участков, расположенных в границах прибрежной защитной полосы водного объекта		
<div>00:00:0000000.0.34.1</div>	– условные номера образуемых земельных участков, в отношении которых предполагается изъятие для государственных нужд, находящихся в государственной собственности (аренда)		
<div>00:00:0000000.0</div>	– кадастровые номера земельных участков прошедших процедуру государственного кадастрового учета ранее, раздел которых будет осуществлен, с сохранением в измененных границах		
<div>00:00:0000000.0/чз.у</div>	– условные номера образуемых частей земельных участков		
<div>00:00:0000000.0</div>	– номер земельного участка, в отношении которых предполагается установление публичного сервитута		

							150-01/01-2019 ю.01			
							Проект межевания территории для строительства объекта: «Строительство автомобильной дороги «Восточный обход г. Медногорска в Оренбургской области»			
Изм.	Кол. уч.	Лист	№ док.	Подп.	Дата		Основная часть проекта межевания территории. Графическая часть	Стадия	Лист	Листов
Проверил	Третьякова				01.21			П	19	28
Разработал	Мачнев				01.21		Чертеж межевания территории	000 «Строительно-земельный центр»		
							М 1:2000			



С

Схема сводки листов

Примечания:
В соответствии с правилами землепользования и застройки городского округа город Медногорск земельные участки общего пользования с кодами видов разрешенного использования 12.0.1 – 12.0.2 не регламентируются для минимальных отступов от границ земельных участков в целях определения мест допустимого размещения зданий, строений, сооружений, за пределами которых запрещено строительство зданий, строений, сооружений и максимальный процент застройки в границах земельного участка, определяемый как отношение суммарной площади земельного участка, которая может быть застроена, ко всей площади земельного участка равна 100%.
Границы земельных участков, образование которых предусмотрено схемой расположения земельного участка или земельных участков на кадастровом плане территории, срок действия которой не истек, отсутствуют. Координаты и площади образуемых земельных участков отражены в разделе 2.
Существующие сервитуты отсутствуют.
Границы существующих элементов планировочной структуры отсутствуют.

Условные обозначения	
<div></div>	– красные линии, утвержденные в составе проекта планировки территории
<div></div>	– граница кадастрового квартала согласно сведений ЕГРН
<div>00.00.0000000</div>	– номер кадастрового квартала согласно сведений ЕГРН
<div></div>	– граница земельного участка согласно сведений ЕГРН
<div>00.00.0000000.0</div>	– кадастровый номер земельного участка согласно сведений ЕГРН
<div>01</div>	– номера характерных точек образуемых земельных участков
<div></div>	– образуемые земельные участки для строительства и эксплуатации проектируемой автомобильной дороги из земель, право собственности на которые не разграничено
<div></div>	– образуемые земельные участки, в отношении которых предполагается изъятие для государственных нужд, находящиеся в собственности
<div></div>	– образуемые земельные участки, после процедуры изъятия для государственных нужд (в собственности, остаток)
<div></div>	– образуемые земельные участки в постоянное пользование из земельных участков, прошедших процедуру государственного кадастрового учета ранее (без изъятия для государственных нужд)
<div></div>	– земельные участки в измененных границах, прошедшие процедуру государственного кадастрового учета ранее, находящиеся в муниципальной собственности, собственности Оренбургская область, постоянное (бессрочное) пользование (без изъятия для государственных нужд, остаток)
<div></div>	– образуемые земельные участки, расположенные в границах прибрежной защитной полосы водного объекта
<div></div>	– образуемые земельные участки, в отношении которых предполагается изъятие для государственных нужд, находящиеся в государственной собственности, муниципальной собственности и предоставленные на праве аренды
<div></div>	– земельные участки в измененных границах, прошедшие процедуру государственного кадастрового учета ранее, находящиеся в государственной собственности, муниципальной собственности и предоставленные на праве аренды (остаток)
<div></div>	– образуемые части земельных участков, в отношении которых предполагается установление публичного сервитута
<div></div>	– Граница земельного участка, в отношении которого предполагается установление публичного сервитута
<div>00.00.0000000.0.341</div>	– условные номера образуемых земельных участков для строительства и эксплуатации проектируемой автомобильной дороги из земель, право собственности на которые не разграничено
<div>00.00.0000000.0.341</div>	– условные номера образуемых земельных участков, в отношении которых предполагается изъятие для государственных нужд, в том числе возможные способы их образования
<div>00.00.0000000.0.342</div>	– условные номера образуемых земельных участков, в отношении которых предполагается изъятие для государственных нужд, в том числе возможные способы их образования (остаток)
<div>00.00.0000000.0.341</div>	– условные номера образуемых земельных участков в постоянное пользование из земельных участков, прошедших процедуру государственного кадастрового учета ранее (без изъятия для государственных нужд)
<div>00.00.0000000.0</div>	– номера изменяемых земельных участков прошедших процедуру государственного кадастрового учета ранее (без изъятия для государственных нужд)
<div>00.00.0000000.0.341</div>	– условные номера образуемых земельных участков, расположенных в границах прибрежной защитной полосы водного объекта
<div>00.00.0000000.0.341</div>	– условные номера образуемых земельных участков, в отношении которых предполагается изъятие для государственных нужд, находящихся в государственной собственности (аренда)
<div>00.00.0000000.0</div>	– кадастровые номера земельных участков прошедших процедуру государственного кадастрового учета ранее, раздел которых будет осуществлен, с сохранением в измененных границах
<div>00.00.0000000.0/чзч</div>	– условные номера образуемых частей земельных участков
<div>00.00.0000000.0</div>	– номер земельного участка, в отношении которых предполагается установление публичного сервитута

							150-01/01-2019 ю.01			
							Проект межевания территории для строительства объекта: «Строительство автомобильной дороги «Восточный обход г. Медногорска в Оренбургской области»			
Изм.	Кол. уч.	Лист	№ док.	Подп.	Дата	Основная часть проекта межевания территории. Графическая часть		Стадия	Лист	Листов
Проверил	Третьякова				01.21			П	22	28
Разработал	Мачнев				01.21	Чертеж межевания территории		000 «Строительно-земельный центр»		
							М 1:2000			

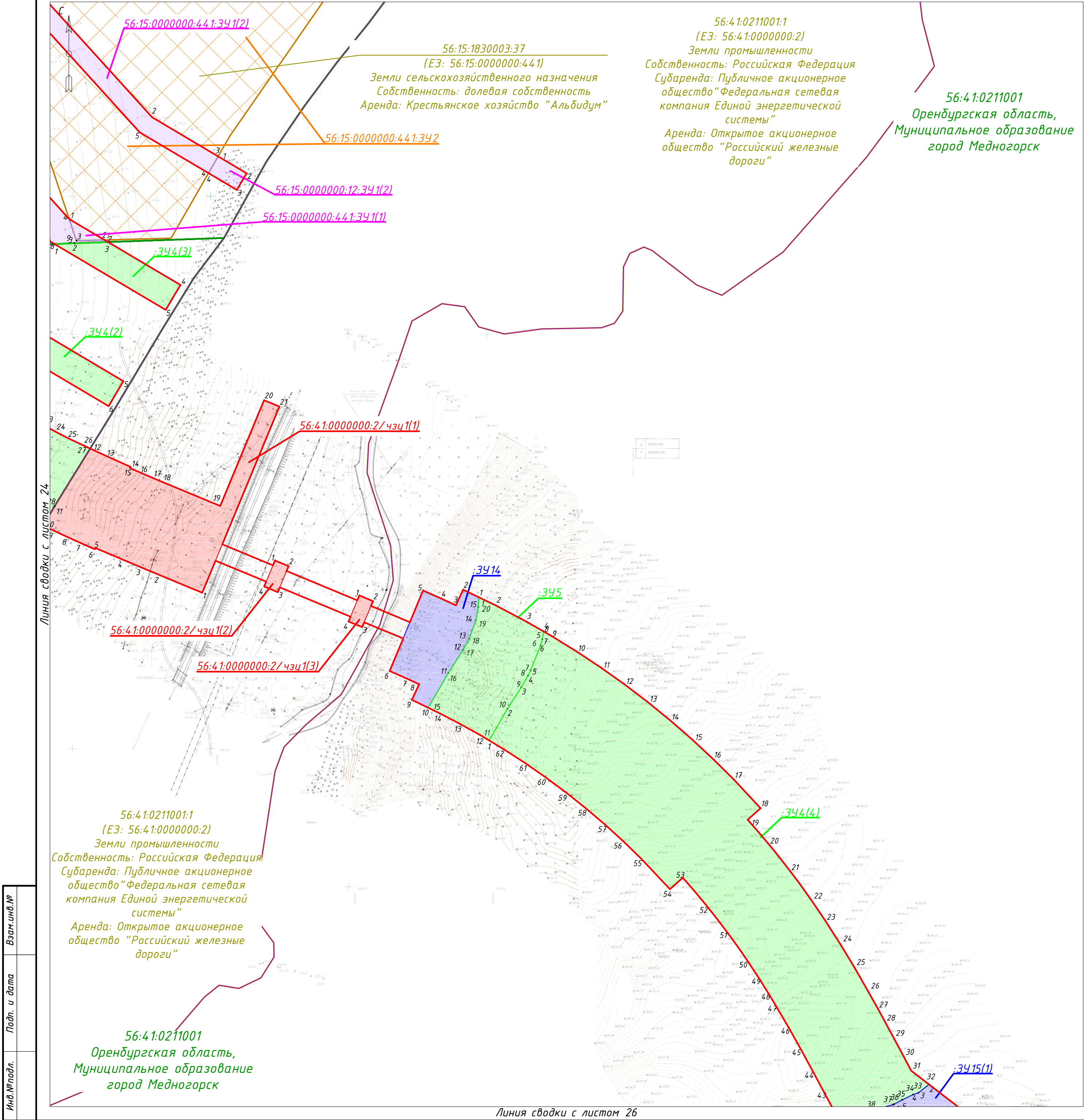


Схема сводки листов

Примечания:

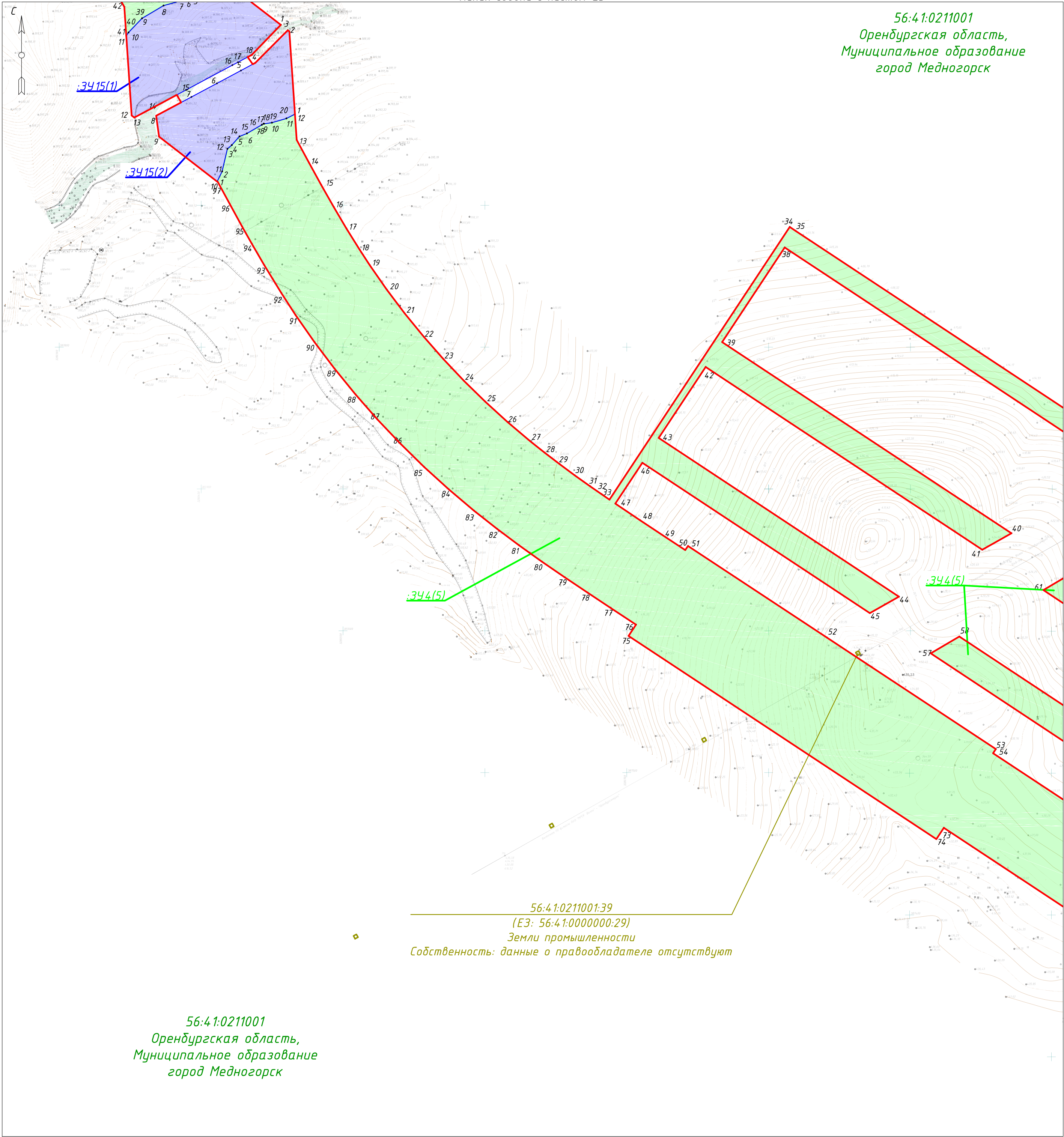
В соответствии с правилами землепользования и застройки городского округа город Медногорск земельные участки общего пользования с кодами видов разрешенного использования 12.0.1 – 12.0.2 не регламентируются для минимальных отступов от границ земельных участков в целях определения мест допустимого размещения зданий, строений, сооружений, за пределами которых запрещено строительство зданий, строений, сооружений и максимальный процент застройки в границах земельного участка, определяемый как отношение суммарной площади земельного участка, которая может быть застроена, ко всей площади земельного участка равна 100%.

Границы земельных участков, образование которых предусмотрено схемой расположения земельного участка или земельных участков на кадастровом плане территории, срок действия которой не истек, отсутствуют. Координаты и площади образуемых земельных участков отражены в разделе 2.

Существующие сервитуты отсутствуют.

Границы существующих элементов планировочной структуры отсутствуют.

Условные обозначения									
<div></div>	– красные линии, утвержденные в составе проекта планировки территории								
<div></div>	– граница кадастрового квартала согласно сведений ЕГРН								
<div>00:00:0000000</div>	– номер кадастрового квартала согласно сведений ЕГРН								
<div></div>	– граница земельного участка согласно сведений ЕГРН								
<div>00:00:0000000:0</div>	– кадастровый номер земельного участка согласно сведений ЕГРН								
<div>01</div>	– номера характерных точек образуемых земельных участков								
<div></div>	– образуемые земельные участки для строительства и эксплуатации проектируемой автомобильной дороги из земель, право собственности на которые не разграничено								
<div></div>	– образуемые земельные участки, в отношении которых предполагается изъятие для государственных нужд, находящиеся в собственности								
<div></div>	– образуемые земельные участки, после процедуры изъятия для государственных нужд (в собственности, остаток)								
<div></div>	– образуемые земельные участки в постоянное пользование из земельных участков, прошедших процедуру государственного кадастрового учета ранее (без изъятия для государственных нужд)								
<div></div>	– земельные участки в измененных границах, прошедшие процедуру государственного кадастрового учета ранее, находящиеся в муниципальной собственности, собственности Оренбургская область, постоянное (бессрочное) пользование (без изъятия для государственных нужд, остаток)								
<div></div>	– образуемые земельные участки, расположенные в границах прибрежной защитной полосы водного объекта								
<div></div>	– образуемые земельные участки, в отношении которых предполагается изъятие для государственных нужд, находящиеся в государственной собственности, муниципальной собственности и предоставленные на праве аренды								
<div></div>	– земельные участки в измененных границах, прошедшие процедуру государственного кадастрового учета ранее, находящиеся в государственной собственности, муниципальной собственности и предоставленные на праве аренды (остаток)								
<div></div>	– образуемые части земельных участков, в отношении которых предполагается установление публичного сервитута								
<div></div>	– Граница земельного участка, в отношении которого предполагается установление публичного сервитута								
<div>00:00:0000000:0:341</div>	– условные номера образуемых земельных участков для строительства и эксплуатации проектируемой автомобильной дороги из земель, право собственности на которые не разграничено								
<div>00:00:0000000:0:341</div>	– условные номера образуемых земельных участков, в отношении которых предполагается изъятие для государственных нужд, в том числе возможные способы их образования								
<div>00:00:0000000:0:342</div>	– условные номера образуемых земельных участков, в отношении которых предполагается изъятие для государственных нужд, в том числе возможные способы их образования (остаток)								
<div>00:00:0000000:0:341</div>	– условные номера образуемых земельных участков в постоянное пользование из земельных участков, прошедших процедуру государственного кадастрового учета ранее (без изъятия для государственных нужд)								
<div>00:00:0000000:0</div>	– номера изменяемых земельных участков прошедших процедуру государственного кадастрового учета ранее (без изъятия для государственных нужд)								
<div>00:00:0000000:0:341</div>	– условные номера образуемых земельных участков, расположенных в границах прибрежной защитной полосы водного объекта								
<div>00:00:0000000:0:341</div>	– условные номера образуемых земельных участков, в отношении которых предполагается изъятие для государственных нужд, находящихся в государственной собственности (аренда)								
<div>00:00:0000000:0</div>	– кадастровые номера земельных участков прошедших процедуру государственного кадастрового учета ранее, раздел которых будет осуществлен, с сохранением в измененных границах								
<div>00:00:0000000:0:чзц</div>	– условные номера образуемых частей земельных участков								
<div>00:00:0000000:0</div>	– номер земельного участка, в отношении которых предполагается установление публичного сервитута								
							150-01/01-2019 ю.01		
							Проект межевания территории для строительства объекта: «Строительство автомобильной дороги «Восточный обход г. Медногорска в Оренбургской области»		
Изм.	Кол. уч.	Лист	№ док.	Подп.	Дата	Основная часть проекта межевания территории. Графическая часть	Стадия	Лист	Листов
Проверил	Третьякова				01.21		п	25	28
Разработал	Мачнев				01.21	Чертеж межевания территории	000 «Строительно-земельный центр»		
							М 1:2000		



56:41:0211001
Оренбургская область,
Муниципальное образование
город Медногорск

56:41:0211001
Оренбургская область,
Муниципальное образование
город Медногорск

56:41:0211001:39
(ЕЗ: 56:41:0000000:29)
Земли промышленности
Собственность: данные о правообладателе отсутствуют

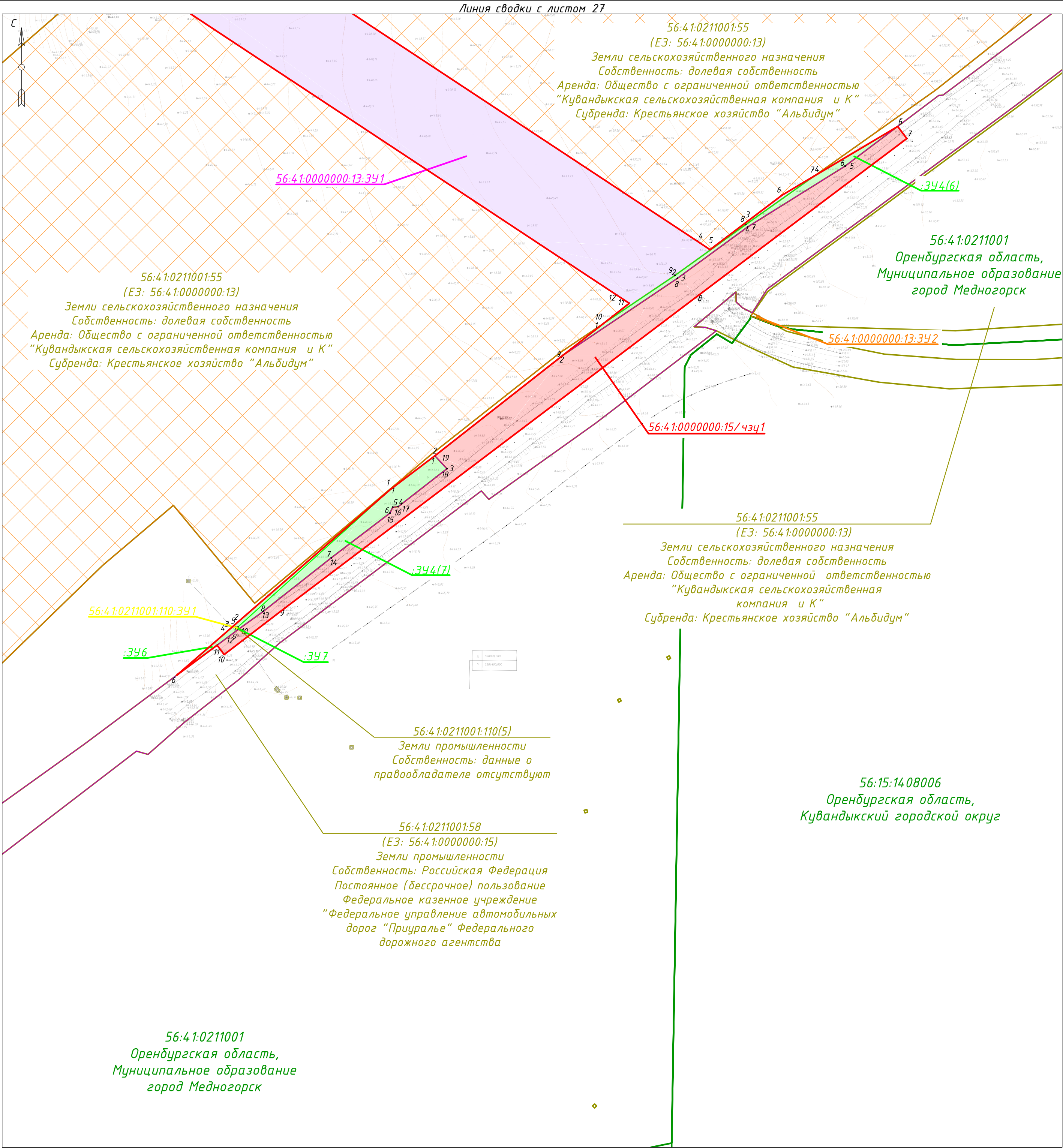
С

Схема сводки листов

Примечания:
В соответствии с правилами землепользования и застройки городского округа город Медногорск земельные участки общего пользования с кодами видов разрешенного использования 12.0.1 – 12.0.2 не регламентируются для минимальных отступов от границ земельных участков в целях определения мест допустимого размещения зданий, строений, сооружений, за пределами которых запрещено строительство зданий, строений, сооружений и максимальный процент застройки в границах земельного участка, определяемый как отношение суммарной площади земельного участка, которая может быть застроена, ко всей площади земельного участка равна 100%.
Границы земельных участков, образование которых предусмотрено схемой расположения земельного участка или земельных участков на кадастровом плане территории, срок действия которой не истек, отсутствуют. Координаты и площади образуемых земельных участков отражены в разделе 2.
Существующие сервитуты отсутствуют.
Границы существующих элементов планировочной структуры отсутствуют.

Условные обозначения	
<div></div>	– красные линии, утвержденные в составе проекта планировки территории
<div></div>	– граница кадастрового квартала согласно сведений ЕГРН
<div>00:00:0000000</div>	– номер кадастрового квартала согласно сведений ЕГРН
<div></div>	– граница земельного участка согласно сведений ЕГРН
<div>00:00:0000000:0</div>	– кадастровый номер земельного участка согласно сведений ЕГРН
<div>01</div>	– номера характерных точек образуемых земельных участков
<div></div>	– образуемые земельные участки для строительства и эксплуатации проектируемой автомобильной дороги из земель, право собственности на которые не разграничено
<div></div>	– образуемые земельные участки, в отношении которых предполагается изъятие для государственных нужд, находящиеся в собственности
<div></div>	– образуемые земельные участки, после процедуры изъятия для государственных нужд (в собственности, остаток)
<div></div>	– образуемые земельные участки в постоянное пользование из земельных участков, прошедших процедуру государственного кадастрового учета ранее (без изъятия для государственных нужд)
<div></div>	– Земельные участки в измененных границах, прошедшие процедуру государственного кадастрового учета ранее, находящиеся в муниципальной собственности, собственности Оренбургская область, постоянное (бессрочное) пользование (без изъятия для государственных нужд, остаток)
<div></div>	– образуемые земельные участки, расположенные в границах прибрежной защитной полосы водного объекта
<div></div>	– образуемые земельные участки, в отношении которых предполагается изъятие для государственных нужд, находящиеся в государственной собственности, муниципальной собственности и предоставленные на праве аренды
<div></div>	– Земельные участки в измененных границах, прошедшие процедуру государственного кадастрового учета ранее, находящиеся в государственной собственности, муниципальной собственности и предоставленные на праве аренды (остаток)
<div></div>	– образуемые части земельных участков, в отношении которых предполагается установление публичного сервитута
<div></div>	– Граница земельного участка, в отношении которого предполагается установление публичного сервитута
<div>00:00:0000000:0:341</div>	– условные номера образуемых земельных участков для строительства и эксплуатации проектируемой автомобильной дороги из земель, право собственности на которые не разграничено
<div>00:00:0000000:0:341</div>	– условные номера образуемых земельных участков, в отношении которых предполагается изъятие для государственных нужд, в том числе возможные способы их образования
<div>00:00:0000000:0:342</div>	– условные номера образуемых земельных участков, в отношении которых предполагается изъятие для государственных нужд, в том числе возможные способы их образования (остаток)
<div>00:00:0000000:0:341</div>	– условные номера образуемых земельных участков в постоянное пользование из земельных участков, прошедших процедуру государственного кадастрового учета ранее (без изъятия для государственных нужд)
<div>00:00:0000000:0</div>	– номера изменяемых земельных участков прошедших процедуру государственного кадастрового учета ранее (без изъятия для государственных нужд)
<div>00:00:0000000:0:341</div>	– условные номера образуемых земельных участков, расположенных в границах прибрежной защитной полосы водного объекта
<div>00:00:0000000:0:341</div>	– условные номера образуемых земельных участков, в отношении которых предполагается изъятие для государственных нужд, находящихся в государственной собственности (аренда)
<div>00:00:0000000:0</div>	– кадастровые номера земельных участков прошедших процедуру государственного кадастрового учета ранее, раздел которых будет осуществлен, с сохранением в измененных границах
<div>00:00:0000000:0/чзч</div>	– условные номера образуемых частей земельных участков
<div>00:00:0000000:0</div>	– номер земельного участка, в отношении которых предполагается установление публичного сервитута

							150–01/01–2019 ю.01		
							Проект межевания территории для строительства объекта: «Строительство автомобильной дороги «Восточный обход г. Медногорска в Оренбургской области»		
Изм.	Кол. уч.	Лист	№ док.	Подп.	Дата				
Проверил	Третьякова				01.21	Основная часть проекта межевания территории. Графическая часть	Стадия	Лист	Листов
							п	26	28
Разработал	Мачнев				01.21	Чертеж межевания территории	000 «Строительно–земельный центр»		
							М 1:2000		



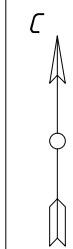
С

Схема сводки листов

Примечания:
В соответствии с правилами землепользования и застройки городского округа город Медногорск земельные участки общего пользования с кодами видов разрешенного использования 12.0.1 – 12.0.2 не регламентируются для минимальных отступов от границ земельных участков в целях определения мест допустимого размещения зданий, строений, сооружений, за пределами которых запрещено строительство зданий, строений, сооружений и максимальный процент застройки в границах земельного участка, определяемый как отношение суммарной площади земельного участка, которая может быть застроена, ко всей площади земельного участка равна 100%.
Границы земельных участков, образование которых предусмотрено схемой расположения земельного участка или земельных участков на кадастровом плане территории, срок действия которой не истек, отсутствуют. Координаты и площади образуемых земельных участков отражены в разделе 2.
Существующие сервитуты отсутствуют.
Границы существующих элементов планировочной структуры отсутствуют.

Условные обозначения	
<div></div>	– красные линии, утвержденные в составе проекта планировки территории
<div></div>	– граница кадастрового квартала согласно сведений ЕГРН
<div>00:00:0000000</div>	– номер кадастрового квартала согласно сведений ЕГРН
<div></div>	– граница земельного участка согласно сведений ЕГРН
<div>00:00:0000000:0</div>	– кадастровый номер земельного участка согласно сведений ЕГРН
<div>01</div>	– номера характерных точек образуемых земельных участков
<div></div>	– образуемые земельные участки для строительства и эксплуатации проектируемой автомобильной дороги из земель, право собственности на которые не разграничено
<div></div>	– образуемые земельные участки, в отношении которых предполагается изъятие для государственных нужд, находящиеся в собственности
<div></div>	– образуемые земельные участки, после процедуры изъятия для государственных нужд (в собственности, остаток)
<div></div>	– образуемые земельные участки в постоянное пользование из земельных участков, прошедших процедуру государственного кадастрового учета ранее (без изъятия для государственных нужд)
<div></div>	– Земельные участки в измененных границах, прошедшие процедуру государственного кадастрового учета ранее, находящиеся в муниципальной собственности, собственности Оренбургская область, постоянное (бессрочное) пользование (без изъятия для государственных нужд, остаток)
<div></div>	– образуемые земельные участки, расположенные в границах прибрежной защитной полосы водного объекта
<div></div>	– образуемые земельные участки, в отношении которых предполагается изъятие для государственных нужд, находящиеся в государственной собственности, муниципальной собственности и предоставленные на праве аренды
<div></div>	– Земельные участки в измененных границах, прошедшие процедуру государственного кадастрового учета ранее, находящиеся в государственной собственности, муниципальной собственности и предоставленные на праве аренды (остаток)
<div></div>	– образуемые части земельных участков, в отношении которых предполагается установление публичного сервитута
<div></div>	– Граница земельного участка, в отношении которого предполагается установление публичного сервитута
<div>00:00:0000000:0:391</div>	– условные номера образуемых земельных участков для строительства и эксплуатации проектируемой автомобильной дороги из земель, право собственности на которые не разграничено
<div>00:00:0000000:0:391</div>	– условные номера образуемых земельных участков, в отношении которых предполагается изъятие для государственных нужд, в том числе возможные способы их образования
<div>00:00:0000000:0:392</div>	– условные номера образуемых земельных участков, в отношении которых предполагается изъятие для государственных нужд, в том числе возможные способы их образования (остаток)
<div>00:00:0000000:0:391</div>	– условные номера образуемых земельных участков в постоянное пользование из земельных участков, прошедших процедуру государственного кадастрового учета ранее (без изъятия для государственных нужд)
<div>00:00:0000000:0</div>	– номера изменяемых земельных участков прошедших процедуру государственного кадастрового учета ранее (без изъятия для государственных нужд)
<div>00:00:0000000:0:391</div>	– условные номера образуемых земельных участков, расположенных в границах прибрежной защитной полосы водного объекта
<div>00:00:0000000:0:391</div>	– условные номера образуемых земельных участков, в отношении которых предполагается изъятие для государственных нужд, находящихся в государственной собственности (аренда)
<div>00:00:0000000:0</div>	– кадастровые номера земельных участков прошедших процедуру государственного кадастрового учета ранее, раздел которых будет осуществлен, с сохранением в измененных границах
<div>00:00:0000000:0/чзч1</div>	– условные номера образуемых частей земельных участков
<div>00:00:0000000:0</div>	– номер земельного участка, в отношении которых предполагается установление публичного сервитута

							150–01/01–2019 ю.01		
							Проект межевания территории для строительства объекта: «Строительство автомобильной дороги «Восточный обход г. Медногорска в Оренбургской области»		
Изм.	Кол. уч.	Лист	№ док.	Подп.	Дата				
						Основная часть проекта межевания территории. Графическая часть	Стадия	Лист	Листов
Проверил	Третьякова				01.21		п	28	28
						Чертеж межевания территории	000 «Строительно–земельный центр»		
Разработал	Мачнев				01.21			М1:2000	



Линия сводки с листом Э



Схема сводки листов			
	1		
2	3	4	
5	6	7	8
9	10	11	
12	13	14	15
16	17		

Условные обозначения									
<div></div>	– Образуемые земельные участки для строительства и эксплуатации проектируемой автомобильной дороги из земель, право собственности на которые не разграничено								
<div></div>	– Образуемые земельные участки, в отношении которых предполагается изъятие для государственных нужд, находящиеся в собственности								
<div></div>	– Образуемые земельные участки, после процедуры изъятия для государственных нужд (в собственности, остаток)								
<div></div>	– Образуемые земельные участки в постоянное пользование из земельных участков, прошедших процедуру государственного кадастрового учета ранее (без изъятия для государственных нужд)								
<div></div>	– Земельные участки в измененных границах, прошедшие процедуру государственного кадастрового учета ранее, находящиеся в муниципальной собственности, собственности Оренбургская область, постоянное (бессрочное) пользование (без изъятия для государственных нужд, остаток)								
<div></div>	– Образуемые земельные участки, расположенные в границах прибрежной защитной полосы водного объекта								
<div></div>	– Образуемые земельные участки, в отношении которых предполагается изъятие для государственных нужд, находящиеся в государственной собственности, муниципальной собственности и предоставленные на праве аренды								
<div></div>	– Земельные участки в измененных границах, прошедшие процедуру государственного кадастрового учета ранее, находящиеся в государственной собственности, муниципальной собственности и предоставленные на праве аренды (остаток)								
<div></div>	– Образуемые части земельных участков, в отношении которых предполагается установление публичного сервитута								
<div></div>	– Граница земельного участка, в отношении которого предполагается установление публичного сервитута								
00.00.0000000.0.341	– условные номера образуемых земельных участков для строительства и эксплуатации проектируемой автомобильной дороги из земель, право собственности на которые не разграничено								
00.00.0000000.0.341	– условные номера образуемых земельных участков, в отношении которых предполагается изъятие для государственных нужд, в том числе возможные способы их образования								
00.00.0000000.0.342	– условные номера образуемых земельных участков, в отношении которых предполагается изъятие для государственных нужд, в том числе возможные способы их образования (остаток)								
00.00.0000000.0.341	– условные номера образуемых земельных участков в постоянное пользование из земельных участков, прошедших процедуру государственного кадастрового учета ранее (без изъятия для государственных нужд)								
00.00.0000000.0	– номера изменяемых земельных участков прошедших процедуру государственного кадастрового учета ранее (без изъятия для государственных нужд)								
00.00.0000000.0.341	– условные номера образуемых земельных участков, расположенных в границах прибрежной защитной полосы водного объекта								
00.00.0000000.0.341	– условные номера образуемых земельных участков, в отношении которых предполагается изъятие для государственных нужд, находящихся в государственной собственности (аренда)								
00.00.0000000.0	– кадастровые номера земельных участков прошедших процедуру государственного кадастрового учета ранее, раздел которых будет осуществлен, с сохранением в измененных границах								
00.00.0000000.0/чзч	– условные номера образуемых частей земельных участков								
00.00.0000000.0	– номер земельного участка, в отношении которых предполагается установление публичного сервитута								
							150–01/01–2019 ю.01		
							Проект межевания территории для строительства объекта: «Строительство автомобильной дороги «Восточный обход г. Медногорска в Оренбургской области»		
Изм.	Кол. уч.	Лист	№ док.	Подп.	Дата				
						Основная часть проекта межевания территории. Графическая часть	Стадия	Лист	Листов
Проверил	Третьякова	Артюх	01.21				П	1	17
						Чертеж межевания территории с отображением границ образуемых (изменяемых) земельных участков, в отношении которых предполагается изъятие для государственных нужд	000 «Строительно–земельный центр»		
Разработал	Мачнев	Мачнев	01.21			M1.25000			



Линия сводки с листом 5


С

Схема сводки листов

	1		
2	3	4	
5	6	7	8
9	10	11	
12	13	14	15
16	17		

Линия сводки с листом 3

Условные обозначения									
<div></div>	– Образуемые земельные участки для строительства и эксплуатации проектируемой автомобильной дороги из земель, право собственности на которые не разграничено								
<div></div>	– Образуемые земельные участки, в отношении которых предполагается изъятие для государственных нужд, находящиеся в собственности								
<div></div>	– Образуемые земельные участки, после процедуры изъятия для государственных нужд (в собственности, остаток)								
<div></div>	– Образуемые земельные участки в постоянное пользование из земельных участков, прошедших процедуру государственного кадастрового учета ранее (без изъятия для государственных нужд)								
<div></div>	– Земельные участки в измененных границах, прошедшие процедуру государственного кадастрового учета ранее, находящиеся в муниципальной собственности, собственности Оренбургская область, постоянное (бессрочное) пользование (без изъятия для государственных нужд, остаток)								
<div></div>	– Образуемые земельные участки, расположенные в границах прибрежной защитной полосы водного объекта								
<div></div>	– Образуемые земельные участки, в отношении которых предполагается изъятие для государственных нужд, находящиеся в государственной собственности, муниципальной собственности и предоставленные на праве аренды								
<div></div>	– Земельные участки в измененных границах, прошедшие процедуру государственного кадастрового учета ранее, находящиеся в государственной собственности, муниципальной собственности и предоставленные на праве аренды (остаток)								
<div></div>	– Образуемые части земельных участков, в отношении которых предполагается установление публичного сервитута								
<div></div>	– Граница земельного участка, в отношении которого предполагается установление публичного сервитута								
00.00.0000000.0.341	– условные номера образуемых земельных участков для строительства и эксплуатации проектируемой автомобильной дороги из земель, право собственности на которые не разграничено								
00.00.0000000.0.341	– условные номера образуемых земельных участков, в отношении которых предполагается изъятие для государственных нужд, в том числе возможные способы их образования								
00.00.0000000.0.342	– условные номера образуемых земельных участков, в отношении которых предполагается изъятие для государственных нужд, в том числе возможные способы их образования (остаток)								
00.00.0000000.0.341	– условные номера образуемых земельных участков в постоянное пользование из земельных участков, прошедших процедуру государственного кадастрового учета ранее (без изъятия для государственных нужд)								
00.00.0000000.0	– номера изменяемых земельных участков прошедших процедуру государственного кадастрового учета ранее (без изъятия для государственных нужд)								
00.00.0000000.0.341	– условные номера образуемых земельных участков, расположенных в границах прибрежной защитной полосы водного объекта								
00.00.0000000.0.341	– условные номера образуемых земельных участков, в отношении которых предполагается изъятие для государственных нужд, находящихся в государственной собственности (аренда)								
00.00.0000000.0	– кадастровые номера земельных участков прошедших процедуру государственного кадастрового учета ранее, раздел которых будет осуществлен, с сохранением в измененных границах								
00.00.0000000.0/чзуч	– условные номера образуемых частей земельных участков								
00.00.0000000.0	– номер земельного участка, в отношении которых предполагается установление публичного сервитута								
							150–01/01–2019 ю.01		
							Проект межевания территории для строительства объекта: «Строительство автомобильной дороги «Восточный обход г. Медногорска в Оренбургской области»		
Изм.	Кол. уч.	Лист	№ док.	Подп.	Дата	Основная часть проекта межевания территории. Графическая часть	Стадия	Лист	Листов
Проверил	Третьякова				01.21		П	2	17
						Чертеж межевания территории с отображением границ образуемых (изменяемых) земельных участков, в отношении которых предполагается изъятие для государственных нужд	000 «Строительно–земельный центр»		
Разработал	Мачнев				01.21		М1:25000		



С

Схема сводки листов

	1		
2	3	4	
5	6	7	8
9	10	11	
12	13	14	15
16	17		

Условные обозначения

– Образуемые земельные участки для строительства и эксплуатации проектируемой автомобильной дороги из земель, право собственности на которые не разграничено

– Образуемые земельные участки, в отношении которых предполагается изъятие для государственных нужд, находящиеся в собственности

– Образуемые земельные участки, после процедуры изъятия для государственных нужд (в собственности, остаток)

– Образуемые земельные участки в постоянное пользование из земельных участков, прошедших процедуру государственного кадастрового учета ранее (без изъятия для государственных нужд)

– Земельные участки в измененных границах, прошедшие процедуру государственного кадастрового учета ранее, находящиеся в муниципальной собственности, собственности Оренбургская область, постоянное (бессрочное) пользование (без изъятия для государственных нужд, остаток)

– Образуемые земельные участки, расположенные в границах прибрежной защитной полосы водного объекта

– Образуемые земельные участки, в отношении которых предполагается изъятие для государственных нужд, находящиеся в государственной собственности, муниципальной собственности и предоставленные на праве аренды

– Земельные участки в измененных границах, прошедшие процедуру государственного кадастрового учета ранее, находящиеся в государственной собственности, муниципальной собственности и предоставленные на праве аренды (остаток)

– Образуемые части земельных участков, в отношении которых предполагается установление публичного сервитута

– Граница земельного участка, в отношении которого предполагается установление публичного сервитута

00:00:0000000:0:341

– условные номера образуемых земельных участков для строительства и эксплуатации проектируемой автомобильной дороги из земель, право собственности на которые не разграничено

00:00:0000000:0:341

– условные номера образуемых земельных участков, в отношении которых предполагается изъятие для государственных нужд, в том числе возможные способы их образования

00:00:0000000:0:342

– условные номера образуемых земельных участков, в отношении которых предполагается изъятие для государственных нужд, в том числе возможные способы их образования (остаток)

00:00:0000000:0:341

– условные номера образуемых земельных участков в постоянное пользование из земельных участков, прошедших процедуру государственного кадастрового учета ранее (без изъятия для государственных нужд)

00:00:0000000:0

– номера изменяемых земельных участков прошедших процедуру государственного кадастрового учета ранее (без изъятия для государственных нужд)

00:00:0000000:0:341

– условные номера образуемых земельных участков, расположенных в границах прибрежной защитной полосы водного объекта

00:00:0000000:0:341

– условные номера образуемых земельных участков, в отношении которых предполагается изъятие для государственных нужд, находящихся в государственной собственности (аренда)

00:00:0000000:0

– кадастровые номера земельных участков прошедших процедуру государственного кадастрового учета ранее, раздел которых будет осуществлен, с сохранением в измененных границах


00:00:0000000:0/чз4у

– условные номера образуемых частей земельных участков

00:00:0000000:0

– номер земельного участка, в отношении которых предполагается установление публичного сервитута

							150–01/01–2019 ю.01		
							Проект межевания территории для строительства объекта: «Строительство автомобильной дороги «Восточный обход г. Медногорска в Оренбургской области»		
Изм.	Кол. уч.	Лист	№ док.	Подп.	Дата				
						Основная часть проекта межевания территории. Графическая часть	Стадия	Лист	Листов
Проверил	Третьякова				01.21		П	З	17
						Чертеж межевания территории с отображением границ образуемых (изменяемых) земельных участков, в отношении которых предполагается изъятие для государственных нужд	000 «Строительно–земельный центр»		
Разработал	Мачнев				01.21		М1:25000		



Линия сводки с листом 7

С

Схема сводки листов

	1		
2	3	4	
5	6	7	8
9	10	11	
12	13	14	15
16	17		

Условные обозначения									
<div></div>	– Образуемые земельные участки для строительства и эксплуатации проектируемой автомобильной дороги из земель, право собственности на которые не разграничено								
<div></div>	– Образуемые земельные участки, в отношении которых предполагается изъятие для государственных нужд, находящиеся в собственности								
<div></div>	– Образуемые земельные участки, после процедуры изъятия для государственных нужд (в собственности, остаток)								
<div></div>	– Образуемые земельные участки в постоянное пользование из земельных участков, прошедших процедуру государственного кадастрового учета ранее (без изъятия для государственных нужд)								
<div></div>	– Земельные участки в измененных границах, прошедшие процедуру государственного кадастрового учета ранее, находящиеся в муниципальной собственности, собственности Оренбургская область, постоянное (бессрочное) пользование (без изъятия для государственных нужд, остаток)								
<div></div>	– Образуемые земельные участки, расположенные в границах прибрежной защитной полосы водного объекта								
<div></div>	– Образуемые земельные участки, в отношении которых предполагается изъятие для государственных нужд, находящиеся в государственной собственности, муниципальной собственности и предоставленные на праве аренды								
<div></div>	– Земельные участки в измененных границах, прошедшие процедуру государственного кадастрового учета ранее, находящиеся в государственной собственности, муниципальной собственности и предоставленные на праве аренды (остаток)								
<div></div>	– Образуемые части земельных участков, в отношении которых предполагается установление публичного сервитута								
<div></div>	– Граница земельного участка, в отношении которого предполагается установление публичного сервитута								
<div>00.00.0000000.0.341</div>	– условные номера образуемых земельных участков для строительства и эксплуатации проектируемой автомобильной дороги из земель, право собственности на которые не разграничено								
<div>00.00.0000000.0.341</div>	– условные номера образуемых земельных участков, в отношении которых предполагается изъятие для государственных нужд, в том числе возможные способы их образования								
<div>00.00.0000000.0.342</div>	– условные номера образуемых земельных участков, в отношении которых предполагается изъятие для государственных нужд, в том числе возможные способы их образования (остаток)								
<div>00.00.0000000.0.341</div>	– условные номера образуемых земельных участков в постоянное пользование из земельных участков, прошедших процедуру государственного кадастрового учета ранее (без изъятия для государственных нужд)								
<div>00.00.0000000.0</div>	– номера изменяемых земельных участков прошедших процедуру государственного кадастрового учета ранее (без изъятия для государственных нужд)								
<div>00.00.0000000.0.341</div>	– условные номера образуемых земельных участков, расположенных в границах прибрежной защитной полосы водного объекта								
<div>00.00.0000000.0.341</div>	– условные номера образуемых земельных участков, в отношении которых предполагается изъятие для государственных нужд, находящихся в государственной собственности (аренда)								
<div>00.00.0000000.0</div>	– кадастровые номера земельных участков прошедших процедуру государственного кадастрового учета ранее, раздел которых будет осуществлен, с сохранением в измененных границах								
<div>00.00.0000000.0/чз41</div>	– условные номера образуемых частей земельных участков								
<div>00.00.0000000.0</div>	– номер земельного участка, в отношении которых предполагается установление публичного сервитута								
							150–01/01–2019 ю.01		
							Проект межевания территории для строительства объекта: «Строительство автомобильной дороги «Восточный обход г. Медногорска в Оренбургской области»		
Изм.	Кол. уч.	Лист	№ док.	Подп.	Дата				
						Основная часть проекта межевания территории. Графическая часть	Стадия	Лист	Листов
Проверил	Третьякова	Артюх	01.21				П	4	17
						Чертеж межевания территории с отображением границ образуемых (изменяемых) земельных участков, в отношении которых предполагается изъятие для государственных нужд	000 «Строительно–земельный центр»		
Разработал	Мачнев	Мачнев	01.21			M1.25000			

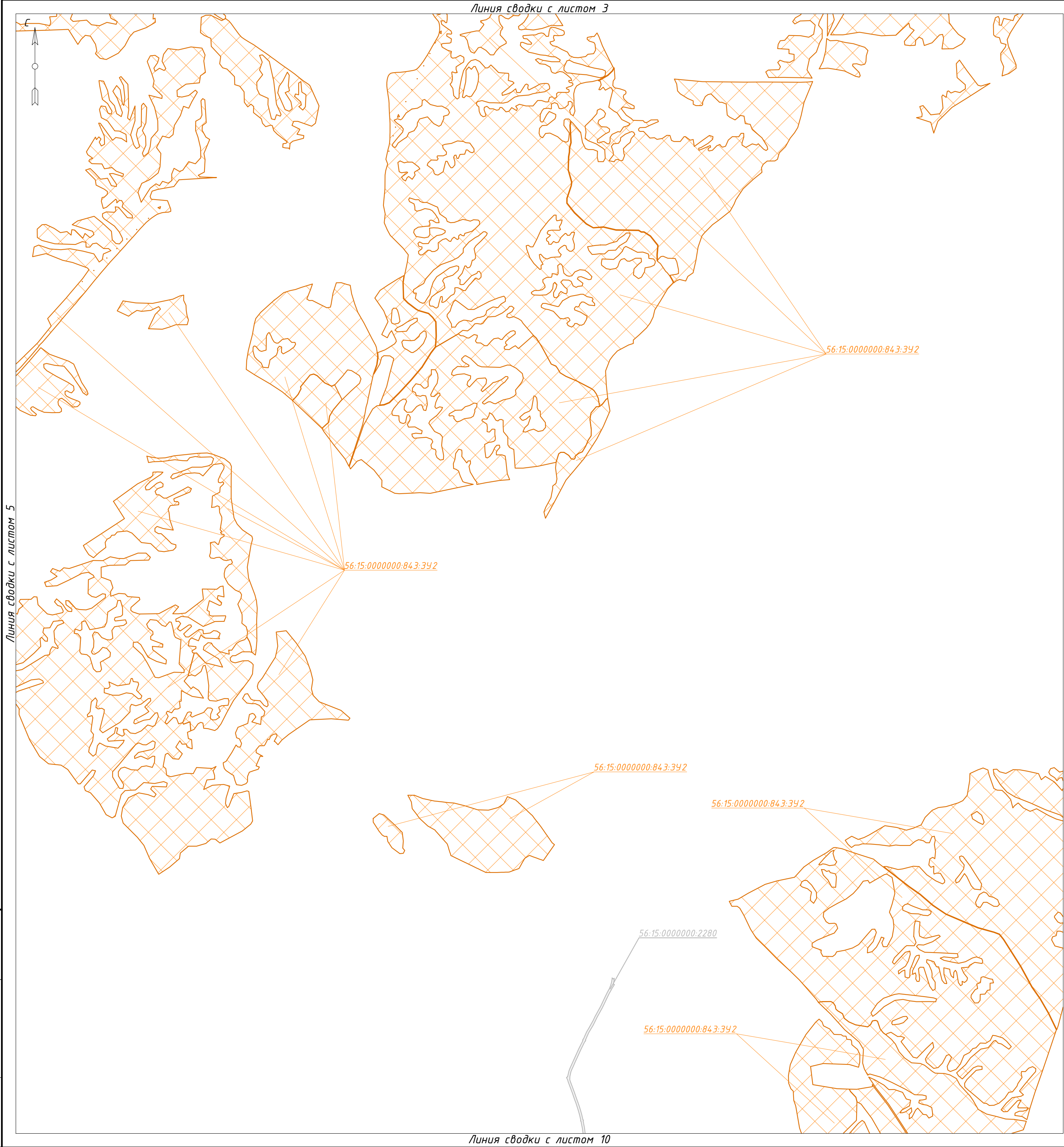


С

Схема сводки листов

	1		
2	3	4	
5	6	7	8
9	10	11	
12	13	14	15
16	17		

Условные обозначения										
<div></div>	– Образуемые земельные участки для строительства и эксплуатации проектируемой автомобильной дороги из земель, право собственности на которые не разграничено									
<div></div>	– Образуемые земельные участки, в отношении которых предполагается изъятие для государственных нужд, находящиеся в собственности									
<div></div>	– Образуемые земельные участки, после процедуры изъятия для государственных нужд (в собственности, остаток)									
<div></div>	– Образуемые земельные участки в постоянное пользование из земельных участков, прошедших процедуру государственного кадастрового учета ранее (без изъятия для государственных нужд)									
<div></div>	– Земельные участки в измененных границах, прошедшие процедуру государственного кадастрового учета ранее, находящиеся в муниципальной собственности, собственности Оренбургская область, постоянное (бессрочное) пользование (без изъятия для государственных нужд, остаток)									
<div></div>	– Образуемые земельные участки, расположенные в границах прибрежной защитной полосы водного объекта									
<div></div>	– Образуемые земельные участки, в отношении которых предполагается изъятие для государственных нужд, находящиеся в государственной собственности, муниципальной собственности и предоставленные на праве аренды									
<div></div>	– Земельные участки в измененных границах, прошедшие процедуру государственного кадастрового учета ранее, находящиеся в государственной собственности, муниципальной собственности и предоставленные на праве аренды (остаток)									
<div></div>	– Образуемые части земельных участков, в отношении которых предполагается установление публичного сервитута									
<div></div>	– Граница земельного участка, в отношении которого предполагается установление публичного сервитута									
<div>00:00:0000000:0:391</div>	– условные номера образуемых земельных участков для строительства и эксплуатации проектируемой автомобильной дороги из земель, право собственности на которые не разграничено									
<div>00:00:0000000:0:391</div>	– условные номера образуемых земельных участков, в отношении которых предполагается изъятие для государственных нужд, в том числе возможные способы их образования									
<div>00:00:0000000:0:392</div>	– условные номера образуемых земельных участков, в отношении которых предполагается изъятие для государственных нужд, в том числе возможные способы их образования (остаток)									
<div>00:00:0000000:0:391</div>	– условные номера образуемых земельных участков в постоянное пользование из земельных участков, прошедших процедуру государственного кадастрового учета ранее (без изъятия для государственных нужд)									
<div>00:00:0000000:0</div>	– номера изменяемых земельных участков прошедших процедуру государственного кадастрового учета ранее (без изъятия для государственных нужд)									
<div>00:00:0000000:0:391</div>	– условные номера образуемых земельных участков, расположенных в границах прибрежной защитной полосы водного объекта									
<div>00:00:0000000:0:391</div>	– условные номера образуемых земельных участков, в отношении которых предполагается изъятие для государственных нужд, находящихся в государственной собственности (аренда)									
<div>00:00:0000000:0</div>	– кадастровые номера земельных участков прошедших процедуру государственного кадастрового учета ранее, раздел которых будет осуществлен, с сохранением в измененных границах									
<div>00:00:0000000:0/чз91</div>	– условные номера образуемых частей земельных участков									
<div>00:00:0000000:0</div>	– номер земельного участка, в отношении которых предполагается установление публичного сервитута									
							150–01/01–2019 ю.01			
							Проект межевания территории для строительства объекта: «Строительство автомобильной дороги «Восточный обход г. Медногорска в Оренбургской области»			
Изм.	Кол. уч.	Лист	№ док.	Подп.	Дата		Основная часть проекта межевания территории. Графическая часть	Стадия	Лист	Листов
Проверил	Третьякова	<div></div>	01.21					П	5	17
							Чертеж межевания территории с отображением границ образуемых (изменяемых) земельных участков, в отношении которых предполагается изъятие для государственных нужд	000 «Строительно–земельный центр»		
Разработал	Мачнев	<div></div>	01.21				M1:25000			



С

Схема сводки листов

	1		
2	3	4	
5	6	7	8
9	10	11	
12	13	14	15
16	17		

Линия сводки с листом 7

Условные обозначения

<div></div>	– Образуемые земельные участки для строительства и эксплуатации проектируемой автомобильной дороги из земель, право собственности на которые не разграничено
<div></div>	– Образуемые земельные участки, в отношении которых предполагается изъятие для государственных нужд, находящиеся в собственности
<div></div>	– Образуемые земельные участки, после процедуры изъятия для государственных нужд (в собственности, остаток)
<div></div>	– Образуемые земельные участки в постоянное пользование из земельных участков, прошедших процедуру государственного кадастрового учета ранее (без изъятия для государственных нужд)
<div></div>	– Земельные участки в измененных границах, прошедшие процедуру государственного кадастрового учета ранее, находящиеся в муниципальной собственности, собственности Оренбургская область, постоянное (бессрочное) пользование (без изъятия для государственных нужд, остаток)
<div></div>	– Образуемые земельные участки, расположенные в границах прибрежной защитной полосы водного объекта
<div></div>	– Образуемые земельные участки, в отношении которых предполагается изъятие для государственных нужд, находящиеся в государственной собственности, муниципальной собственности и предоставленные на праве аренды
<div></div>	– Земельные участки в измененных границах, прошедшие процедуру государственного кадастрового учета ранее, находящиеся в государственной собственности, муниципальной собственности и предоставленные на праве аренды (остаток)
<div></div>	– Образуемые части земельных участков, в отношении которых предполагается установление публичного сервитута
<div></div>	– Граница земельного участка, в отношении которого предполагается установление публичного сервитута
<div>00:00:0000000:0:341</div>	– условные номера образуемых земельных участков для строительства и эксплуатации проектируемой автомобильной дороги из земель, право собственности на которые не разграничено
<div>00:00:0000000:0:341</div>	– условные номера образуемых земельных участков, в отношении которых предполагается изъятие для государственных нужд, в том числе возможные способы их образования
<div>00:00:0000000:0:342</div>	– условные номера образуемых земельных участков, в отношении которых предполагается изъятие для государственных нужд, в том числе возможные способы их образования (остаток)
<div>00:00:0000000:0:341</div>	– условные номера образуемых земельных участков в постоянное пользование из земельных участков, прошедших процедуру государственного кадастрового учета ранее (без изъятия для государственных нужд)
<div>00:00:0000000:0</div>	– номера изменяемых земельных участков прошедших процедуру государственного кадастрового учета ранее (без изъятия для государственных нужд)
<div>00:00:0000000:0:341</div>	– условные номера образуемых земельных участков, расположенных в границах прибрежной защитной полосы водного объекта
<div>00:00:0000000:0:341</div>	– условные номера образуемых земельных участков, в отношении которых предполагается изъятие для государственных нужд, находящихся в государственной собственности (аренда)
<div>00:00:0000000:0</div>	– кадастровые номера земельных участков прошедших процедуру государственного кадастрового учета ранее, раздел которых будет осуществлен, с сохранением в измененных границах
<div>00:00:0000000:0/чзч</div>	– условные номера образуемых частей земельных участков
<div>00:00:0000000:0</div>	– номер земельного участка, в отношении которых предполагается установление публичного сервитута

							150–01/01–2019 ю.01		
							Проект межевания территории для строительства объекта: «Строительство автомобильной дороги «Восточный обход г. Медногорска в Оренбургской области»		
Изм.	Кол. уч.	Лист	№ док.	Подп.	Дата				
						Основная часть проекта межевания территории. Графическая часть	Стадия	Лист	Листов
Проверил	Третьякова				01.21		П	6	17
						Чертеж межевания территории с отображением границ образуемых (изменяемых) земельных участков, в отношении которых предполагается изъятие для государственных нужд	000 «Строительно–земельный центр»		
Разработал	Мачнев				01.21	М1:25000			



С

Схема сводки листов

	1		
2	3	4	
5	6	7	8
9	10	11	
12	13	14	15
16	17		

Линия сводки с листом 8

Условные обозначения									
<div></div>	– Образуемые земельные участки для строительства и эксплуатации проектируемой автомобильной дороги из земель, право собственности на которые не разграничено								
<div></div>	– Образуемые земельные участки, в отношении которых предполагается изъятие для государственных нужд, находящиеся в собственности								
<div></div>	– Образуемые земельные участки, после процедуры изъятия для государственных нужд (в собственности, остаток)								
<div></div>	– Образуемые земельные участки в постоянное пользование из земельных участков, прошедших процедуру государственного кадастрового учета ранее (без изъятия для государственных нужд)								
<div></div>	– Земельные участки в измененных границах, прошедшие процедуру государственного кадастрового учета ранее, находящиеся в муниципальной собственности, собственности Оренбургская область, постоянное (бессрочное) пользование (без изъятия для государственных нужд, остаток)								
<div></div>	– Образуемые земельные участки, расположенные в границах прибрежной защитной полосы водного объекта								
<div></div>	– Образуемые земельные участки, в отношении которых предполагается изъятие для государственных нужд, находящиеся в государственной собственности, муниципальной собственности и предоставленные на праве аренды								
<div></div>	– Земельные участки в измененных границах, прошедшие процедуру государственного кадастрового учета ранее, находящиеся в государственной собственности, муниципальной собственности и предоставленные на праве аренды (остаток)								
<div></div>	– Образуемые части земельных участков, в отношении которых предполагается установление публичного сервитута								
<div></div>	– Граница земельного участка, в отношении которого предполагается установление публичного сервитута								
00.00.0000000.0.3У1	– условные номера образуемых земельных участков для строительства и эксплуатации проектируемой автомобильной дороги из земель, право собственности на которые не разграничено								
00.00.0000000.0.3У1	– условные номера образуемых земельных участков, в отношении которых предполагается изъятие для государственных нужд, в том числе возможные способы их образования								
00.00.0000000.0.3У2	– условные номера образуемых земельных участков, в отношении которых предполагается изъятие для государственных нужд, в том числе возможные способы их образования (остаток)								
00.00.0000000.0.3У1	– условные номера образуемых земельных участков в постоянное пользование из земельных участков, прошедших процедуру государственного кадастрового учета ранее (без изъятия для государственных нужд)								
00.00.0000000.0	– номера изменяемых земельных участков прошедших процедуру государственного кадастрового учета ранее (без изъятия для государственных нужд)								
00.00.0000000.0.3У1	– условные номера образуемых земельных участков, расположенных в границах прибрежной защитной полосы водного объекта								
00.00.0000000.0.3У1	– условные номера образуемых земельных участков, в отношении которых предполагается изъятие для государственных нужд, находящихся в государственной собственности (аренда)								
00.00.0000000.0	– кадастровые номера земельных участков прошедших процедуру государственного кадастрового учета ранее, раздел которых будет осуществлен, с сохранением в измененных границах								
00.00.0000000.0/чзУ1	– условные номера образуемых частей земельных участков								
00.00.0000000.0	– номер земельного участка, в отношении которых предполагается установление публичного сервитута								
							150–01/01–2019 ю.01		
							Проект межевания территории для строительства объекта: «Строительство автомобильной дороги «Восточный обход г. Медногорска в Оренбургской области»		
Изм.	Кол. уч.	Лист	№ док.	Подп.	Дата				
						Основная часть проекта межевания территории. Графическая часть	Стадия	Лист	Листов
Проверил	Третьякова	Артюх	01.21				П	7	17
						Чертеж межевания территории с отображением границ образуемых (изменяемых) земельных участков, в отношении которых предполагается изъятие для государственных нужд	000 «Строительно–земельный центр»		
Разработал	Мачнев	Мачнев	01.21			М1:25000			



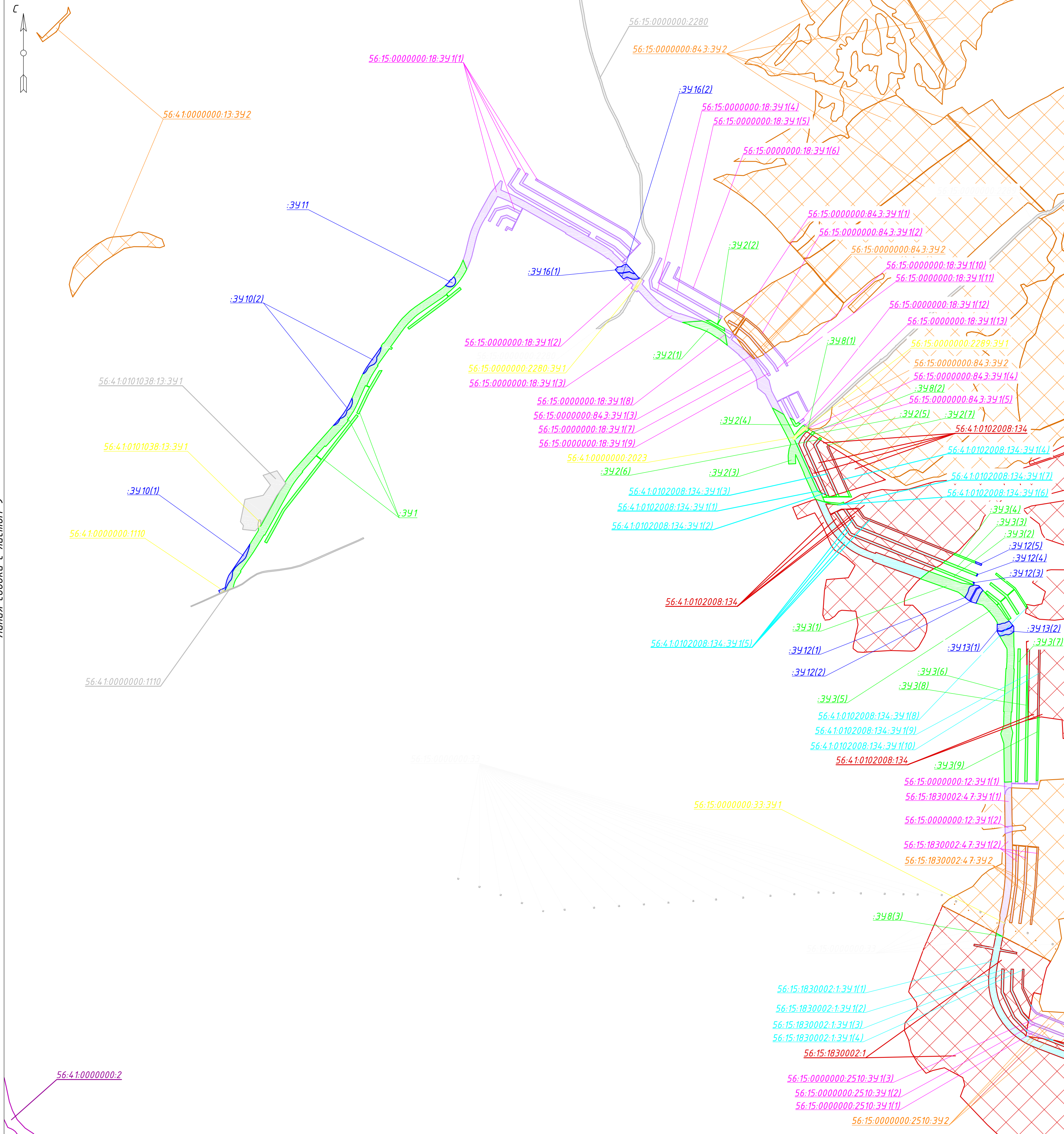
С

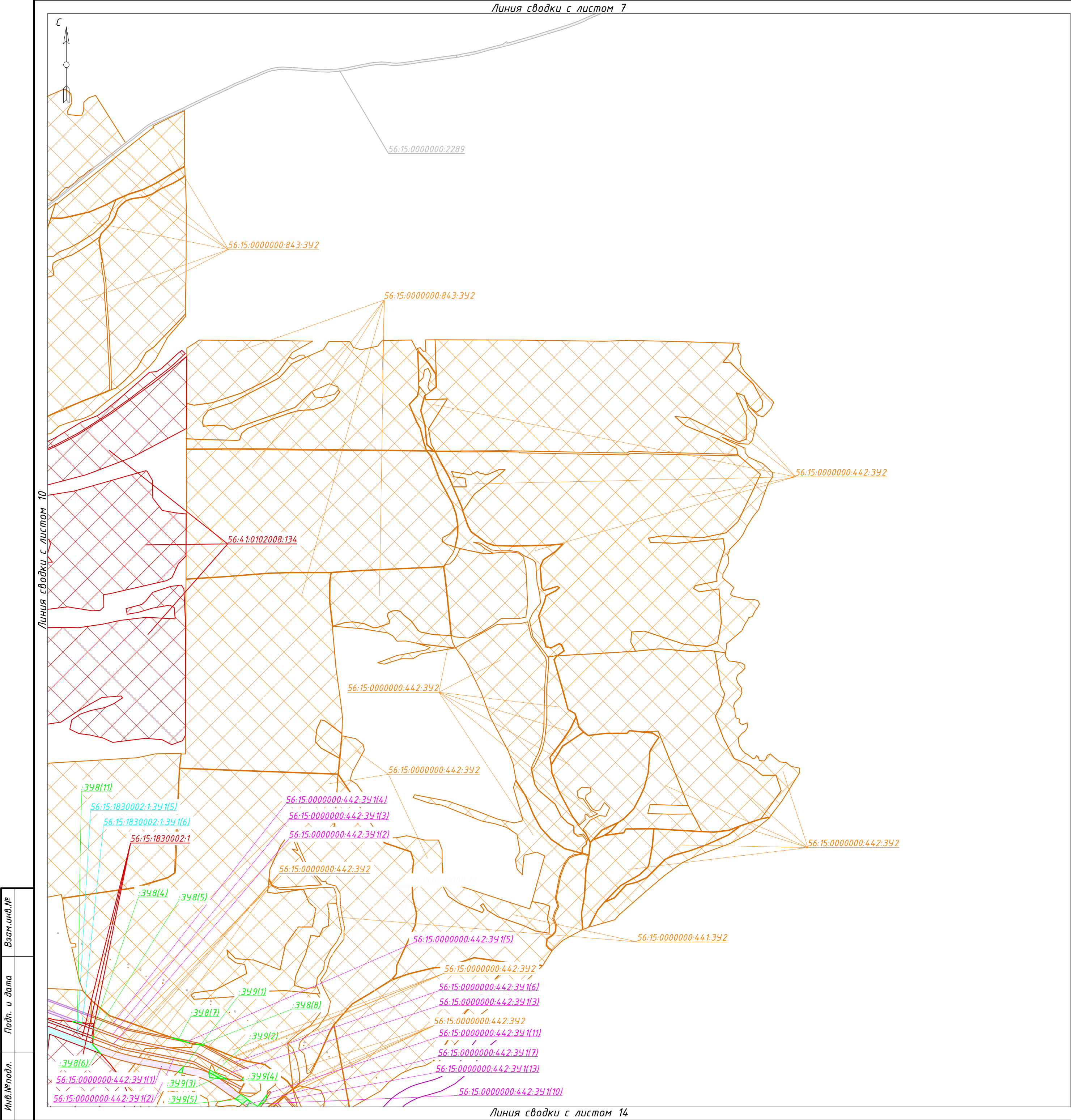
Схема сводки листов

	1		
2	3	4	
5	6	7	8
9	10	11	
12	13	14	15
16	17		

Условные обозначения						
	– Образуемые земельные участки для строительства и эксплуатации проектируемой автомобильной дороги из земель, право собственности на которые не разграничено					
	– Образуемые земельные участки, в отношении которых предполагается изъятие для государственных нужд, находящиеся в собственности					
	– Образуемые земельные участки, после процедуры изъятия для государственных нужд (в собственности, остаток)					
	– Образуемые земельные участки в постоянное пользование из земельных участков, прошедших процедуру государственного кадастрового учета ранее (без изъятия для государственных нужд)					
	– Земельные участки в измененных границах, прошедшие процедуру государственного кадастрового учета ранее, находящиеся в муниципальной собственности, собственности Оренбургская область, постоянное (бессрочное) пользование (без изъятия для государственных нужд, остаток)					
	– Образуемые земельные участки, расположенные в границах прибрежной защитной полосы водного объекта					
	– Образуемые земельные участки, в отношении которых предполагается изъятие для государственных нужд, находящиеся в государственной собственности, муниципальной собственности и предоставленные на праве аренды					
	– Земельные участки в измененных границах, прошедшие процедуру государственного кадастрового учета ранее, находящиеся в государственной собственности, муниципальной собственности и предоставленные на праве аренды (остаток)					
	– Образуемые части земельных участков, в отношении которых предполагается установление публичного сервитута					
	– Граница земельного участка, в отношении которого предполагается установление публичного сервитута					
00.00.0000000.0.341	– условные номера образуемых земельных участков для строительства и эксплуатации проектируемой автомобильной дороги из земель, право собственности на которые не разграничено					
00.00.0000000.0.341	– условные номера образуемых земельных участков, в отношении которых предполагается изъятие для государственных нужд, в том числе возможные способы их образования					
00.00.0000000.0.342	– условные номера образуемых земельных участков, в отношении которых предполагается изъятие для государственных нужд, в том числе возможные способы их образования (остаток)					
00.00.0000000.0.341	– условные номера образуемых земельных участков в постоянное пользование из земельных участков, прошедших процедуру государственного кадастрового учета ранее (без изъятия для государственных нужд)					
00.00.0000000.0	– номера изменяемых земельных участков прошедших процедуру государственного кадастрового учета ранее (без изъятия для государственных нужд)					
00.00.0000000.0.341	– условные номера образуемых земельных участков, расположенных в границах прибрежной защитной полосы водного объекта					
00.00.0000000.0.341	– условные номера образуемых земельных участков, в отношении которых предполагается изъятие для государственных нужд, находящихся в государственной собственности (аренда)					
00.00.0000000.0	– кадастровые номера земельных участков прошедших процедуру государственного кадастрового учета ранее, раздел которых будет осуществлен, с сохранением в измененных границах					
00.00.0000000.0/чзч	– условные номера образуемых частей земельных участков					
00.00.0000000.0	– номер земельного участка, в отношении которых предполагается установление публичного сервитута					
						150–01/01–2019 ю.01
						Проект межевания территории для строительства объекта: «Строительство автомобильной дороги «Восточный обход г. Медногорска в Оренбургской области»
Изм.	Кол. уч.	Лист	№ док.	Подп.	Дата	
						Основная часть проекта межевания территории. Графическая часть
Проверил	Третьякова		01.21			
						Чертеж межевания территории с отображением границ образуемых (изменяемых) земельных участков, в отношении которых предполагается изъятие для государственных нужд
Разработал	Мачнев		01.21			000 «Строительно–земельный центр»

М1.25000



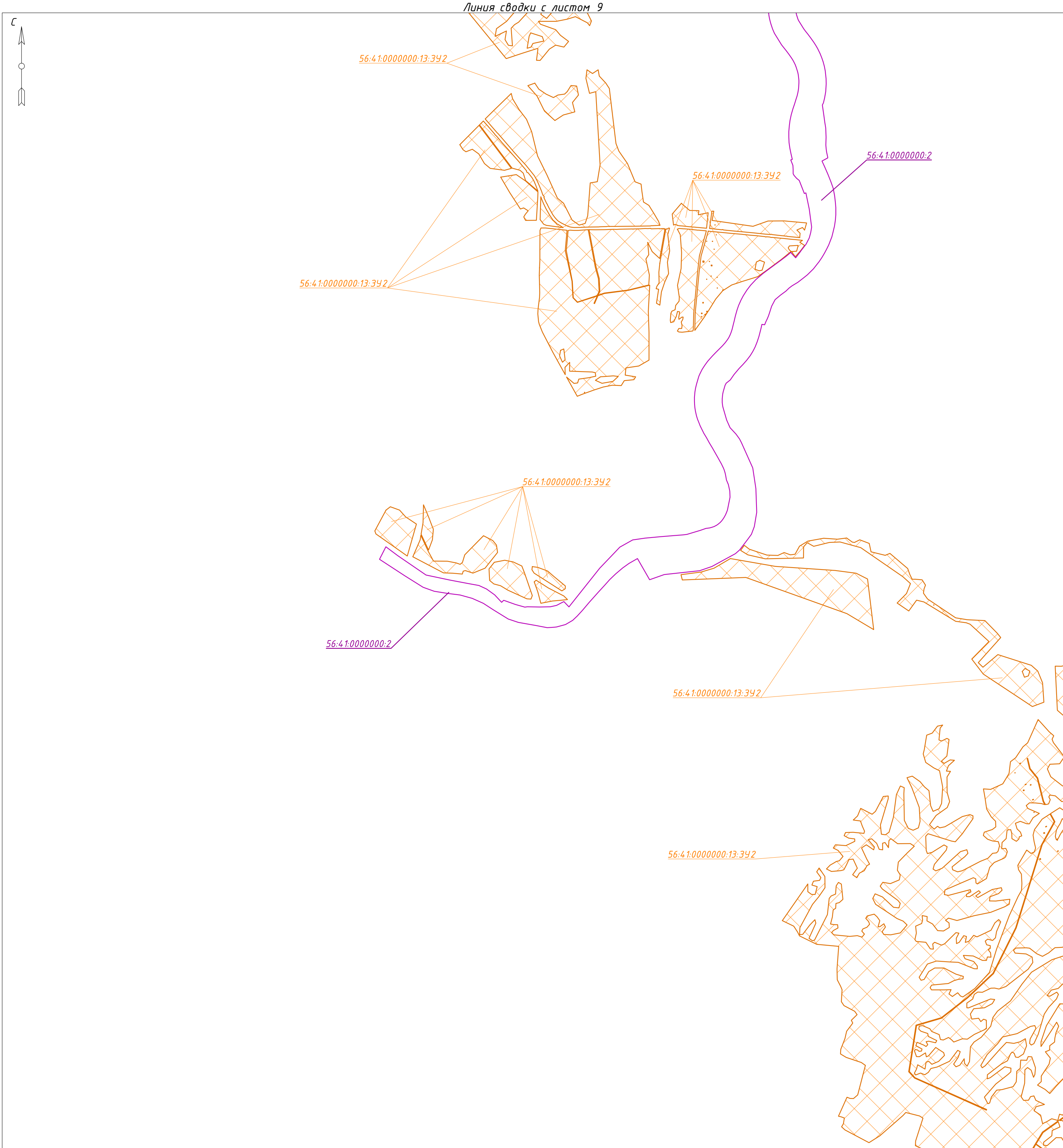


С

Схема сводки листов

	1		
2	3	4	
5	6	7	8
9	10	11	
12	13	14	15
16	17		

Условные обозначения									
<div></div>	– Образуемые земельные участки для строительства и эксплуатации проектируемой автомобильной дороги из земель, право собственности на которые не разграничено								
<div></div>	– Образуемые земельные участки, в отношении которых предполагается изъятие для государственных нужд, находящиеся в собственности								
<div></div>	– Образуемые земельные участки, после процедуры изъятия для государственных нужд (в собственности, остаток)								
<div></div>	– Образуемые земельные участки в постоянное пользование из земельных участков, прошедших процедуру государственного кадастрового учета ранее (без изъятия для государственных нужд)								
<div></div>	– Земельные участки в измененных границах, прошедшие процедуру государственного кадастрового учета ранее, находящиеся в муниципальной собственности, собственности Оренбургская область, постоянное (бессрочное) пользование (без изъятия для государственных нужд, остаток)								
<div></div>	– Образуемые земельные участки, расположенные в границах прибрежной защитной полосы водного объекта								
<div></div>	– Образуемые земельные участки, в отношении которых предполагается изъятие для государственных нужд, находящиеся в государственной собственности, муниципальной собственности и предоставленные на праве аренды								
<div></div>	– Земельные участки в измененных границах, прошедшие процедуру государственного кадастрового учета ранее, находящиеся в государственной собственности, муниципальной собственности и предоставленные на праве аренды (остаток)								
<div></div>	– Образуемые части земельных участков, в отношении которых предполагается установление публичного сервитута								
<div></div>	– Граница земельного участка, в отношении которого предполагается установление публичного сервитута								
<div>00.00.0000000.0.341</div>	– условные номера образуемых земельных участков для строительства и эксплуатации проектируемой автомобильной дороги из земель, право собственности на которые не разграничено								
<div>00.00.0000000.0.341</div>	– условные номера образуемых земельных участков, в отношении которых предполагается изъятие для государственных нужд, в том числе возможные способы их образования								
<div>00.00.0000000.0.342</div>	– условные номера образуемых земельных участков, в отношении которых предполагается изъятие для государственных нужд, в том числе возможные способы их образования (остаток)								
<div>00.00.0000000.0.341</div>	– условные номера образуемых земельных участков в постоянное пользование из земельных участков, прошедших процедуру государственного кадастрового учета ранее (без изъятия для государственных нужд)								
<div>00.00.0000000.0</div>	– номера изменяемых земельных участков прошедших процедуру государственного кадастрового учета ранее (без изъятия для государственных нужд)								
<div>00.00.0000000.0.341</div>	– условные номера образуемых земельных участков, расположенных в границах прибрежной защитной полосы водного объекта								
<div>00.00.0000000.0.341</div>	– условные номера образуемых земельных участков, в отношении которых предполагается изъятие для государственных нужд, находящихся в государственной собственности (аренда)								
<div>00.00.0000000.0</div>	– кадастровые номера земельных участков прошедших процедуру государственного кадастрового учета ранее, раздел которых будет осуществлен, с сохранением в измененных границах								
<div>00.00.0000000.0/чзч</div>	– условные номера образуемых частей земельных участков								
<div>00.00.0000000.0</div>	– номер земельного участка, в отношении которых предполагается установление публичного сервитута								
						150–01/01–2019 ю.01			
						Проект межевания территории для строительства объекта: «Строительство автомобильной дороги «Восточный обход г. Медногорска в Оренбургской области»			
Изм.	Кол. уч.	Лист	№ док.	Подп.	Дата				
						Основная часть проекта межевания территории. Графическая часть	Стадия	Лист	Листов
Проверил	Третьякова				01.21		П	11	17
						Чертеж межевания территории с отображением границ образуемых (изменяемых) земельных участков, в отношении которых предполагается изъятие для государственных нужд	000 «Строительно–земельный центр»		
Разработал	Мачнев				01.21	М1:25000			



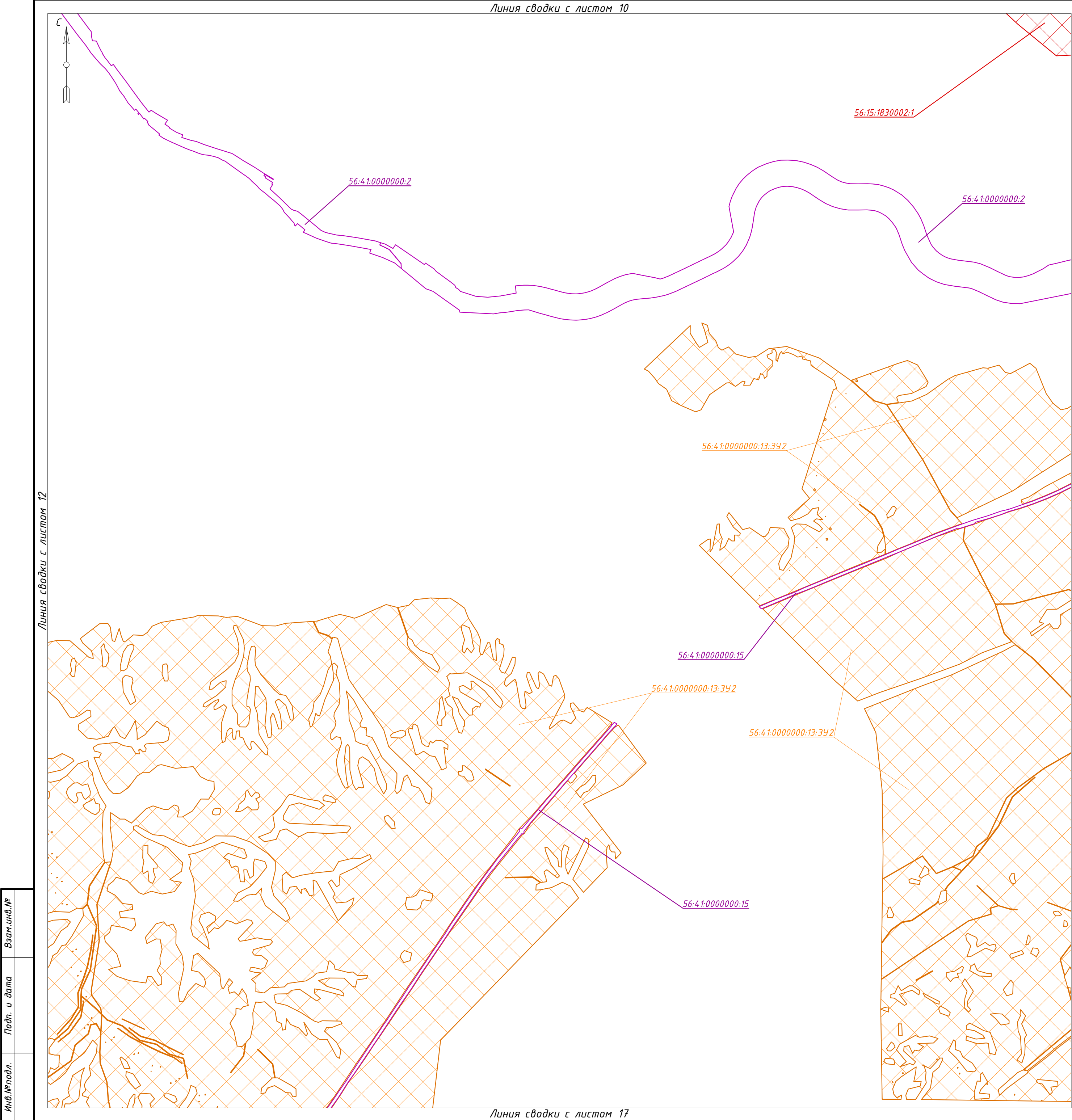
Линия сводки с листом 16



	1		
2	3	4	
5	6	7	8
9	10	11	
12	13	14	15
16	17		

	– Образуемые земельные участки для строительства и эксплуатации проектируемой автомобильной дороги из земель, право собственности на которые не разграничено
	– Образуемые земельные участки, в отношении которых предполагается изъятие для государственных нужд, находящиеся в собственности
	– Образуемые земельные участки, после процедуры изъятия для государственных нужд (в собственности, остаток)
	– Образуемые земельные участки в постоянное пользование из земельных участков, прошедших процедуру государственного кадастрового учета ранее (без изъятия для государственных нужд)
	– Земельные участки в измененных границах, прошедшие процедуру государственного кадастрового учета ранее, находящиеся в муниципальной собственности, собственности Оренбургская область, постоянное (бессрочное) пользование (без изъятия для государственных нужд, остаток)
	– Образуемые земельные участки, расположенные в границах прибрежной защитной полосы водного объекта
	– Образуемые земельные участки, в отношении которых предполагается изъятие для государственных нужд, находящиеся в государственной собственности, муниципальной собственности и предоставленные на праве аренды
	– Земельные участки в измененных границах, прошедшие процедуру государственного кадастрового учета ранее, находящиеся в государственной собственности, муниципальной собственности и предоставленные на праве аренды (остаток)
	– Образуемые части земельных участков, в отношении которых предполагается установление публичного сервитута
	– Граница земельного участка, в отношении которого предполагается установление публичного сервитута
00.00.0000000.0.341	– условные номера образуемых земельных участков для строительства и эксплуатации проектируемой автомобильной дороги из земель, право собственности на которые не разграничено
00.00.0000000.0.341	– условные номера образуемых земельных участков, в отношении которых предполагается изъятие для государственных нужд, в том числе возможные способы их образования
00.00.0000000.0.342	– условные номера образуемых земельных участков, в отношении которых предполагается изъятие для государственных нужд, в том числе возможные способы их образования (остаток)
00.00.0000000.0.341	– условные номера образуемых земельных участков в постоянное пользование из земельных участков, прошедших процедуру государственного кадастрового учета ранее (без изъятия для государственных нужд)
00.00.0000000.0	– номера изменяемых земельных участков прошедших процедуру государственного кадастрового учета ранее (без изъятия для государственных нужд)
00.00.0000000.0.341	– условные номера образуемых земельных участков, расположенных в границах прибрежной защитной полосы водного объекта
00.00.0000000.0.341	– условные номера образуемых земельных участков, в отношении которых предполагается изъятие для государственных нужд, находящихся в государственной собственности (аренда)
00.00.0000000.0	– кадастровые номера земельных участков прошедших процедуру государственного кадастрового учета ранее, раздел которых будет осуществлен, с сохранением в измененных границах
00.00.0000000.0/чз41	– условные номера образуемых частей земельных участков
00.00.0000000.0	– номер земельного участка, в отношении которых предполагается установление публичного сервитута

						150–01/01–2019 ю.01			
						Проект межевания территории для строительства объекта: «Строительство автомобильной дороги «Восточный обход г. Медногорска в Оренбургской области»			
Изм.	Кол. уч.	Лист	№ док.	Подп.	Дата	Основная часть проекта межевания территории. Графическая часть	Стадия	Лист	Листов
Проверил	Третьякова				01.21		П	12	17
Разработал	Мачнев				01.21	Чертеж межевания территории с отображением границ образуемых (изменяемых) земельных участков, в отношении которых предполагается изъятие для государственных нужд	000 «Строительно–земельный центр»		
							M1:25000		

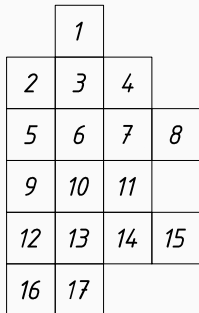
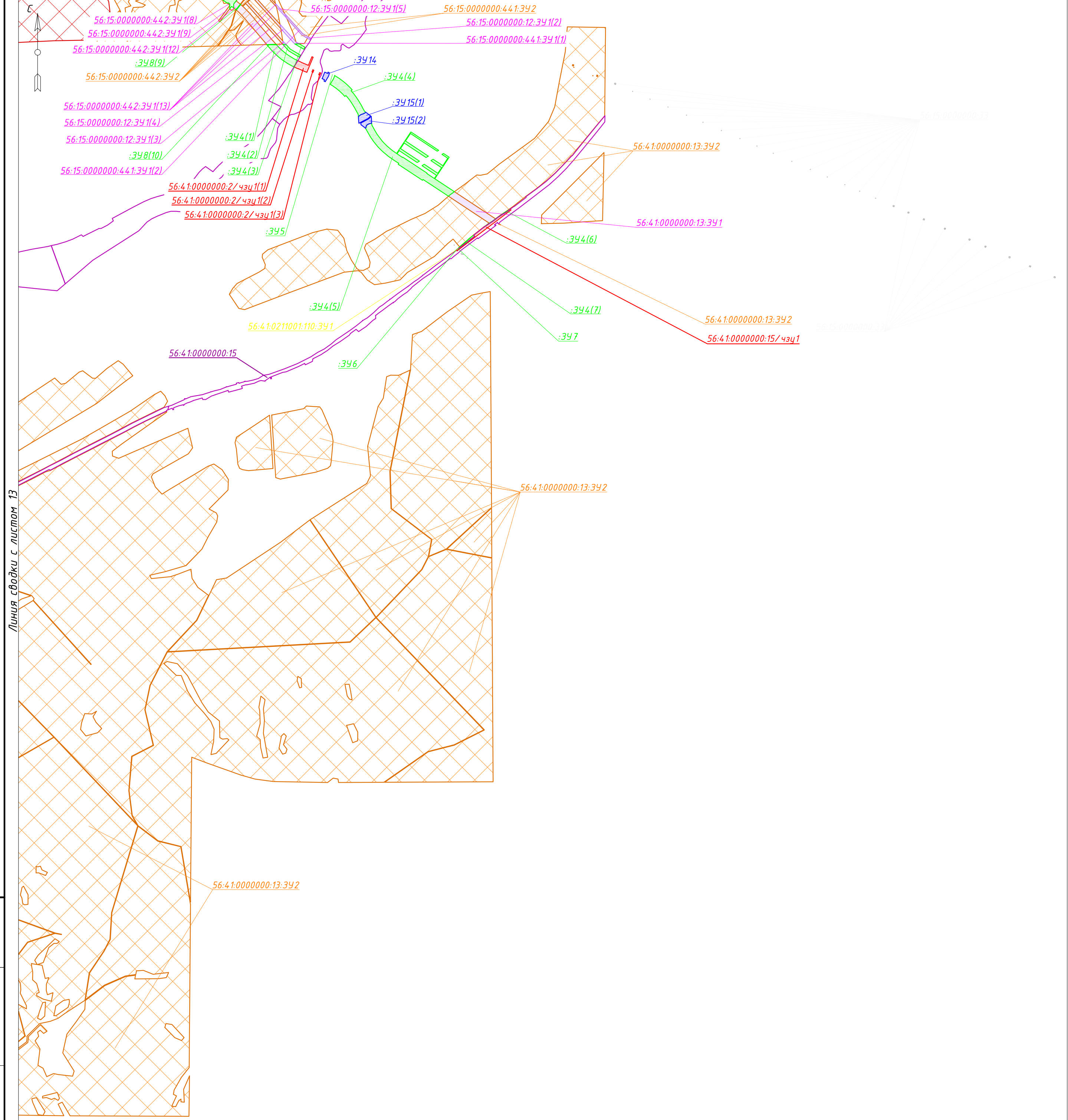


С


Схема сводки листов

1			
2	3	4	
5	6	7	8
9	10	11	
12	13	14	15
16	17		

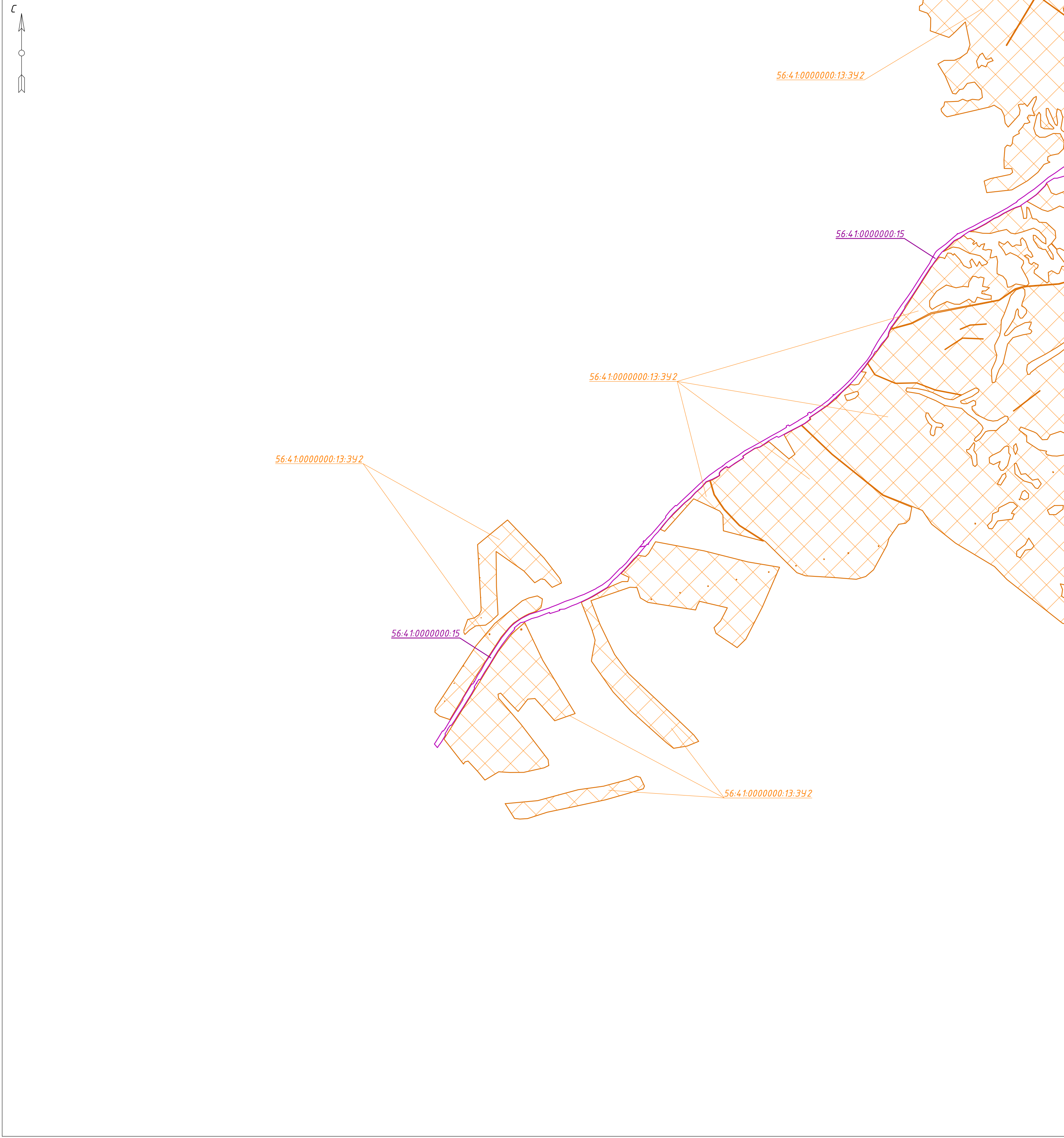
Условные обозначения						
<div></div>	– Образуемые земельные участки для строительства и эксплуатации проектируемой автомобильной дороги из земель, право собственности на которые не разграничено					
<div></div>	– Образуемые земельные участки, в отношении которых предполагается изъятие для государственных нужд, находящиеся в собственности					
<div></div>	– Образуемые земельные участки, после процедуры изъятия для государственных нужд (в собственности, остаток)					
<div></div>	– Образуемые земельные участки в постоянное пользование из земельных участков, прошедших процедуру государственного кадастрового учета ранее (без изъятия для государственных нужд)					
<div></div>	– Земельные участки в измененных границах, прошедшие процедуру государственного кадастрового учета ранее, находящиеся в муниципальной собственности, собственности Оренбургская область, постоянное (бессрочное) пользование (без изъятия для государственных нужд, остаток)					
<div></div>	– Образуемые земельные участки, расположенные в границах прибрежной защитной полосы водного объекта					
<div></div>	– Образуемые земельные участки, в отношении которых предполагается изъятие для государственных нужд, находящиеся в государственной собственности, муниципальной собственности и предоставленные на праве аренды					
<div></div>	– Земельные участки в измененных границах, прошедшие процедуру государственного кадастрового учета ранее, находящиеся в государственной собственности, муниципальной собственности и предоставленные на праве аренды (остаток)					
<div></div>	– Образуемые части земельных участков, в отношении которых предполагается установление публичного сервитута					
<div></div>	– Граница земельного участка, в отношении которого предполагается установление публичного сервитута					
<div>00.00.0000000.0.341</div>	– условные номера образуемых земельных участков для строительства и эксплуатации проектируемой автомобильной дороги из земель, право собственности на которые не разграничено					
<div>00.00.0000000.0.341</div>	– условные номера образуемых земельных участков, в отношении которых предполагается изъятие для государственных нужд, в том числе возможные способы их образования					
<div>00.00.0000000.0.342</div>	– условные номера образуемых земельных участков, в отношении которых предполагается изъятие для государственных нужд, в том числе возможные способы их образования (остаток)					
<div>00.00.0000000.0.341</div>	– условные номера образуемых земельных участков в постоянное пользование из земельных участков, прошедших процедуру государственного кадастрового учета ранее (без изъятия для государственных нужд)					
<div>00.00.0000000.0</div>	– номера изменяемых земельных участков прошедших процедуру государственного кадастрового учета ранее (без изъятия для государственных нужд)					
<div>00.00.0000000.0.341</div>	– условные номера образуемых земельных участков, расположенных в границах прибрежной защитной полосы водного объекта					
<div>00.00.0000000.0.341</div>	– условные номера образуемых земельных участков, в отношении которых предполагается изъятие для государственных нужд, находящихся в государственной собственности (аренда)					
<div>00.00.0000000.0</div>	– кадастровые номера земельных участков прошедших процедуру государственного кадастрового учета ранее, раздел которых будет осуществлен, с сохранением в измененных границах					
<div>00.00.0000000.0/чзч</div>	– условные номера образуемых частей земельных участков					
<div>00.00.0000000.0</div>	– номер земельного участка, в отношении которых предполагается установление публичного сервитута					
						150–01/01–2019 ю.01
						Проект межевания территории для строительства объекта: «Строительство автомобильной дороги «Восточный обход г. Медногорска в Оренбургской области»
Изм.	Кол. уч.	Лист	№ док.	Подп.	Дата	
						Основная часть проекта межевания территории. Графическая часть
Проверил	Третьякова				01.21	Стадия П
						Лист 13
						Листов 17
Разработал	Мачнев				01.21	Чертеж межевания территории с отображением границ образуемых (изменяемых) земельных участков, в отношении которых предполагается изъятие для государственных нужд
						000 «Строительно–земельный центр»
						М 1:25000



		Условные обозначения	
	- Образуемые земельные участки для строительства и эксплуатации проектируемой автомобильной дороги из земель, право собственности на которые не разграничено		
	- Образуемые земельные участки, в отношении которых предполагается изъятие для государственных нужд, находящиеся в собственности		
	- Образуемые земельные участки, после процедуры изъятия для государственных нужд (в собственности, остаток)		
	- Образуемые земельные участки в постоянное пользование из земельных участков, прошедших процедуру государственного кадастрового учета ранее (без изъятия для государственных нужд)		
	- Земельные участки в измененных границах, прошедшие процедуру государственного кадастрового учета ранее, находящиеся в муниципальной собственности, собственности Оренбургская область, постоянное (бессрочное) пользование (без изъятия для государственных нужд, остаток)		
	- Образуемые земельные участки, расположенные в границах прибрежной защитной полосы водного объекта		
	- Образуемые земельные участки, в отношении которых предполагается изъятие для государственных нужд, находящиеся в государственной собственности, муниципальной собственности и предоставленные на праве аренды		
	- Земельные участки в измененных границах, прошедшие процедуру государственного кадастрового учета ранее, находящиеся в государственной собственности, муниципальной собственности и предоставленные на праве аренды (остаток)		
	- Образуемые части земельных участков, в отношении которых предполагается установление публичного сервитута		
	- Граница земельного участка, в отношении которого предполагается установление публичного сервитута		
00.00.0000000.0.391	- условные номера образуемых земельных участков для строительства и эксплуатации проектируемой автомобильной дороги из земель, право собственности на которые не разграничено		
00.00.0000000.0.391	- условные номера образуемых земельных участков, в отношении которых предполагается изъятие для государственных нужд, в том числе возможные способы их образования		
00.00.0000000.0.392	- условные номера образуемых земельных участков, в отношении которых предполагается изъятие для государственных нужд, в том числе возможные способы их образования (остаток)		
00.00.0000000.0.391	- условные номера образуемых земельных участков в постоянное пользование из земельных участков, прошедших процедуру государственного кадастрового учета ранее (без изъятия для государственных нужд)		
00.00.0000000.0	- номера изменяемых земельных участков прошедших процедуру государственного кадастрового учета ранее (без изъятия для государственных нужд)		
00.00.0000000.0.391	- условные номера образуемых земельных участков, расположенных в границах прибрежной защитной полосы водного объекта		
00.00.0000000.0.391	- условные номера образуемых земельных участков, в отношении которых предполагается изъятие для государственных нужд, находящихся в государственной собственности (аренда)		
00.00.0000000.0	- кадастровые номера земельных участков прошедших процедуру государственного кадастрового учета ранее, раздел которых будет осуществлен, с сохранением в измененных границах		
00.00.0000000.0.439	- условные номера образуемых частей земельных участков		
00.00.0000000.0	- номер земельного участка, в отношении которых предполагается установление публичного сервитута		
		150-01/01-2019 ю.01	
		Проект межевания территории для строительства объекта: «Строительство автомобильной дороги «Восточный обход г. Медногорска в Оренбургской области»	
Изм.	Кол. уч.	Лист	№ док.
			Подп.
			Дата
		Основная часть проекта межевания территории. Графическая часть	
Проверил	Третьякова	01.21	
		Чертёж межевания территории с отображением границ образуемых (изменяемых) земельных участков, в отношении которых предполагается изъятие для государственных нужд	
Разработал	Мачнев	01.21	
		М:1:25000	
		Стадия	Лист
		П	14
		Листов	
		17	
		000 «Строительно-земельный центр»	



Условные обозначения									
<div></div>	– Образуемые земельные участки для строительства и эксплуатации проектируемой автомобильной дороги из земель, право собственности на которые не разграничено								
<div></div>	– Образуемые земельные участки, в отношении которых предполагается изъятие для государственных нужд, находящиеся в собственности								
<div></div>	– Образуемые земельные участки, после процедуры изъятия для государственных нужд (в собственности, остаток)								
<div></div>	– Образуемые земельные участки в постоянное пользование из земельных участков, прошедших процедуру государственного кадастрового учета ранее (без изъятия для государственных нужд)								
<div></div>	– Земельные участки в измененных границах, прошедшие процедуру государственного кадастрового учета ранее, находящиеся в муниципальной собственности, собственности Оренбургская область, постоянное (бессрочное) пользование (без изъятия для государственных нужд, остаток)								
<div></div>	– Образуемые земельные участки, расположенные в границах прибрежной защитной полосы водного объекта								
<div></div>	– Образуемые земельные участки, в отношении которых предполагается изъятие для государственных нужд, находящиеся в государственной собственности, муниципальной собственности и предоставленные на праве аренды								
<div></div>	– Земельные участки в измененных границах, прошедшие процедуру государственного кадастрового учета ранее, находящиеся в государственной собственности, муниципальной собственности и предоставленные на праве аренды (остаток)								
<div></div>	– Образуемые части земельных участков, в отношении которых предполагается установление публичного сервитута								
<div></div>	– Граница земельного участка, в отношении которого предполагается установление публичного сервитута								
<div>00.00.0000000.0.341</div>	– условные номера образуемых земельных участков для строительства и эксплуатации проектируемой автомобильной дороги из земель, право собственности на которые не разграничено								
<div>00.00.0000000.0.341</div>	– условные номера образуемых земельных участков, в отношении которых предполагается изъятие для государственных нужд, в том числе возможные способы их образования								
<div>00.00.0000000.0.342</div>	– условные номера образуемых земельных участков, в отношении которых предполагается изъятие для государственных нужд, в том числе возможные способы их образования (остаток)								
<div>00.00.0000000.0.341</div>	– условные номера образуемых земельных участков в постоянное пользование из земельных участков, прошедших процедуру государственного кадастрового учета ранее (без изъятия для государственных нужд)								
<div>00.00.0000000.0</div>	– номера изменяемых земельных участков прошедших процедуру государственного кадастрового учета ранее (без изъятия для государственных нужд)								
<div>00.00.0000000.0.341</div>	– условные номера образуемых земельных участков, расположенных в границах прибрежной защитной полосы водного объекта								
<div>00.00.0000000.0.341</div>	– условные номера образуемых земельных участков, в отношении которых предполагается изъятие для государственных нужд, находящихся в государственной собственности (аренда)								
<div>00.00.0000000.0</div>	– кадастровые номера земельных участков прошедших процедуру государственного кадастрового учета ранее, раздел которых будет осуществлен, с сохранением в измененных границах								
<div>00.00.0000000.0/чзч</div>	– условные номера образуемых частей земельных участков								
<div>00.00.0000000.0</div>	– номер земельного участка, в отношении которых предполагается установление публичного сервитута								
							150–01/01–2019 ю.01		
							Проект межевания территории для строительства объекта: «Строительство автомобильной дороги «Восточный обход г. Медногорска в Оренбургской области»		
Изм.	Кол. уч.	Лист	№ док.	Подп.	Дата				
						Основная часть проекта межевания территории. Графическая часть	Стадия	Лист	Листов
Проверил	Третьякова				01.21		П	15	17
						Чертеж межевания территории с отображением границ образуемых (изменяемых) земельных участков, в отношении которых предполагается изъятие для государственных нужд	000 «Строительно–земельный центр»		
Разработал	Мачнев				01.21		М1:25000		



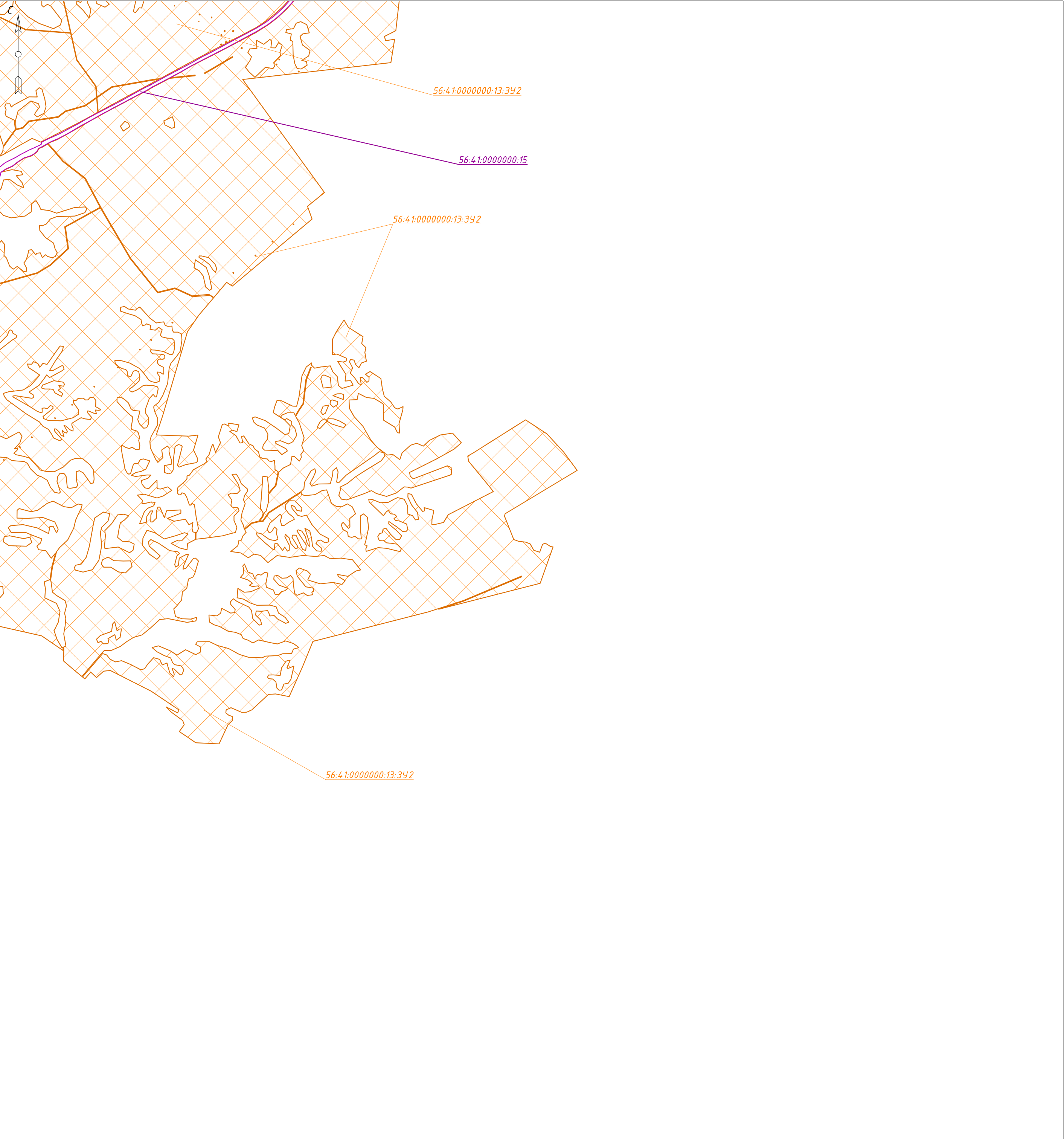
С

Схема сводки листов

	1		
2	3	4	
5	6	7	8
9	10	11	
12	13	14	15
16	17		

Линия сводки с листом 17

Условные обозначения									
<div></div>	– Образуемые земельные участки для строительства и эксплуатации проектируемой автомобильной дороги из земель, право собственности на которые не разграничено								
<div></div>	– Образуемые земельные участки, в отношении которых предполагается изъятие для государственных нужд, находящиеся в собственности								
<div></div>	– Образуемые земельные участки, после процедуры изъятия для государственных нужд (в собственности, остаток)								
<div></div>	– Образуемые земельные участки в постоянное пользование из земельных участков, прошедших процедуру государственного кадастрового учета ранее (без изъятия для государственных нужд)								
<div></div>	– Земельные участки в измененных границах, прошедшие процедуру государственного кадастрового учета ранее, находящиеся в муниципальной собственности, собственности Оренбургская область, постоянное (бессрочное) пользование (без изъятия для государственных нужд, остаток)								
<div></div>	– Образуемые земельные участки, расположенные в границах прибрежной защитной полосы водного объекта								
<div></div>	– Образуемые земельные участки, в отношении которых предполагается изъятие для государственных нужд, находящиеся в государственной собственности, муниципальной собственности и предоставленные на праве аренды								
<div></div>	– Земельные участки в измененных границах, прошедшие процедуру государственного кадастрового учета ранее, находящиеся в государственной собственности, муниципальной собственности и предоставленные на праве аренды (остаток)								
<div></div>	– Образуемые части земельных участков, в отношении которых предполагается установление публичного сервитута								
<div></div>	– Граница земельного участка, в отношении которого предполагается установление публичного сервитута								
<div>00.00.0000000.0.341</div>	– условные номера образуемых земельных участков для строительства и эксплуатации проектируемой автомобильной дороги из земель, право собственности на которые не разграничено								
<div>00.00.0000000.0.341</div>	– условные номера образуемых земельных участков, в отношении которых предполагается изъятие для государственных нужд, в том числе возможные способы их образования								
<div>00.00.0000000.0.342</div>	– условные номера образуемых земельных участков, в отношении которых предполагается изъятие для государственных нужд, в том числе возможные способы их образования (остаток)								
<div>00.00.0000000.0.341</div>	– условные номера образуемых земельных участков в постоянное пользование из земельных участков, прошедших процедуру государственного кадастрового учета ранее (без изъятия для государственных нужд)								
<div>00.00.0000000.0</div>	– номера изменяемых земельных участков прошедших процедуру государственного кадастрового учета ранее (без изъятия для государственных нужд)								
<div>00.00.0000000.0.341</div>	– условные номера образуемых земельных участков, расположенных в границах прибрежной защитной полосы водного объекта								
<div>00.00.0000000.0.341</div>	– условные номера образуемых земельных участков, в отношении которых предполагается изъятие для государственных нужд, находящихся в государственной собственности (аренда)								
<div>00.00.0000000.0</div>	– кадастровые номера земельных участков прошедших процедуру государственного кадастрового учета ранее, раздел которых будет осуществлен, с сохранением в измененных границах								
<div>00.00.0000000.0/чзуч</div>	– условные номера образуемых частей земельных участков								
<div>00.00.0000000.0</div>	– номер земельного участка, в отношении которых предполагается установление публичного сервитута								
							150–01/01–2019 ю.01		
							Проект межевания территории для строительства объекта: «Строительство автомобильной дороги «Восточный обход г. Медногорска в Оренбургской области»		
Изм.	Кол. уч.	Лист	№ док.	Подп.	Дата				
						Основная часть проекта межевания территории. Графическая часть	Стадия	Лист	Листов
Проверил	Третьякова		01.21				П	16	17
						Чертеж межевания территории с отображением границ образуемых (изменяемых) земельных участков, в отношении которых предполагается изъятие для государственных нужд	000 «Строительно–земельный центр»		
Разработал	Мачнев		01.21			М1:25000			



С

Схема сводки листов

	1		
2	3	4	
5	6	7	8
9	10	11	
12	13	14	15
16	17		

Условные обозначения									
<div></div>	– Образуемые земельные участки для строительства и эксплуатации проектируемой автомобильной дороги из земель, право собственности на которые не разграничено								
<div></div>	– Образуемые земельные участки, в отношении которых предполагается изъятие для государственных нужд, находящиеся в собственности								
<div></div>	– Образуемые земельные участки, после процедуры изъятия для государственных нужд (в собственности, остаток)								
<div></div>	– Образуемые земельные участки в постоянное пользование из земельных участков, прошедших процедуру государственного кадастрового учета ранее (без изъятия для государственных нужд)								
<div></div>	– Земельные участки в измененных границах, прошедшие процедуру государственного кадастрового учета ранее, находящиеся в муниципальной собственности, собственности Оренбургская область, постоянное (бессрочное) пользование (без изъятия для государственных нужд, остаток)								
<div></div>	– Образуемые земельные участки, расположенные в границах прибрежной защитной полосы водного объекта								
<div></div>	– Образуемые земельные участки, в отношении которых предполагается изъятие для государственных нужд, находящиеся в государственной собственности, муниципальной собственности и предоставленные на праве аренды								
<div></div>	– Земельные участки в измененных границах, прошедшие процедуру государственного кадастрового учета ранее, находящиеся в государственной собственности, муниципальной собственности и предоставленные на праве аренды (остаток)								
<div></div>	– Образуемые части земельных участков, в отношении которых предполагается установление публичного сервитута								
<div></div>	– Граница земельного участка, в отношении которого предполагается установление публичного сервитута								
00.00.0000000.0.391	– условные номера образуемых земельных участков для строительства и эксплуатации проектируемой автомобильной дороги из земель, право собственности на которые не разграничено								
00.00.0000000.0.391	– условные номера образуемых земельных участков, в отношении которых предполагается изъятие для государственных нужд, в том числе возможные способы их образования								
00.00.0000000.0.392	– условные номера образуемых земельных участков, в отношении которых предполагается изъятие для государственных нужд, в том числе возможные способы их образования (остаток)								
00.00.0000000.0.391	– условные номера образуемых земельных участков в постоянное пользование из земельных участков, прошедших процедуру государственного кадастрового учета ранее (без изъятия для государственных нужд)								
00.00.0000000.0	– номера изменяемых земельных участков прошедших процедуру государственного кадастрового учета ранее (без изъятия для государственных нужд)								
00.00.0000000.0.391	– условные номера образуемых земельных участков, расположенных в границах прибрежной защитной полосы водного объекта								
00.00.0000000.0.391	– условные номера образуемых земельных участков, в отношении которых предполагается изъятие для государственных нужд, находящихся в государственной собственности (аренда)								
00.00.0000000.0	– кадастровые номера земельных участков прошедших процедуру государственного кадастрового учета ранее, раздел которых будет осуществлен, с сохранением в измененных границах								
00.00.0000000.0/чзч	– условные номера образуемых частей земельных участков								
00.00.0000000.0	– номер земельного участка, в отношении которых предполагается установление публичного сервитута								
							150–01/01–2019 ю.01		
							Проект межевания территории для строительства объекта: «Строительство автомобильной дороги «Восточный обход г. Медногорска в Оренбургской области»		
Изм.	Кол. уч.	Лист	№ док.	Подп.	Дата				
						Основная часть проекта межевания территории. Графическая часть	Стадия	Лист	Листов
Проверил	Третьякова	Артюх	01.21				П	17	17
						Чертеж межевания территории с отображением границ образуемых (изменяемых) земельных участков, в отношении которых предполагается изъятие для государственных нужд	000 «Строительно–земельный центр»		
Разработал	Мачнев	Мачнев	01.21			M1:25000			